

X=6456000

Y=416000

TEEKAITSE VÖÖND

Teh.rp.1(pürikivi)
H=5.72

ÄARETEE

Katastri pind 2766 m²



TEEÄÄRE

Krundi pind 5095 m²

KESKMIKU

Krundi pind 4076 m²

2 HOONET: ELAMU JA ABIHOONE

ELAMU
1+KATUSEKORRUS
EHITUSALUNE PIND 120,0m
MAX. KÕRGUS 8,0m
TP-3

ABIHOONE
1 KORRUS
EHITUSALUNE PIND 75,0m
MAX. KÕRGUS 6,0m

2 HOONET: ELAMU JA ABIHOONE

ELAMU
1+KATUSEKORRUS
EHITUSALUNE PIND 120,0m
MAX. KÕRGUS 8,0m
TP-3










ABIHOONE
1 KORRUS
EHITUSALUNE PIND 75,0m
MAX. KÕRGUS 6,0m

2 HOONET: ELAMU JA ABIHOONE

ELAMU
1+KATUSEKORRUS
EHITUSALUNE PIND 120,0m
MAX. KÕRGUS 8,0m
TP-3

ABIHOONE
1 KORRUS
EHITUSALUNE PIND 75,0m
MAX. KÕRGUS 6,0m

TINGTÄHISED

-  OL.OLEV KINNISTU PIIR
-  PLANEERITUD KRUNDI PIIR
-  EHITUSKEELUALA
-  PLANEERITUD JUURDESÕIDUTEE MAA-ALA
-  PLANEERITUD JUURDESÕIDUTEE
-  PLANEERITUD HOONED
-  PLANEERITUD ELAMU
-  PLANEERITUD ABIHOONE
-  PLANEERITUD KANALISATSIION


PÖLLUSERVA

Krundi pind 4057 m²

X=6455700

Y=415900

Märkused:
koordinaadid L-EST97 süsteemis
kõrgused Balti süsteemis
lähtekõrgus: RGP 4824, H=5.94

2004	ADAMSGRUPP PROJEKTBÜROO		DP-2
OBJEKT: TEEÄÄRE KÜ	AADRESS: Muratsi küla Kaarma vald Saare maakond	JOONIS: Hoonestuse skeem Tehnovõrkude skeem	TELLIJA: OÜ KIRISILM
PR.JUHT	T. ADAMSON		MÕÖT 1:1000
TEGIIJA	G.KANEMÄGI		TOO NR.