












TINGMÄRGID

- Tinglik planeeritava ala piir
- Olemasolev kinnistupiir
- Planeeritavad krundi piirid
-  Planeeritav hoonestusala
-  Planeeritav teemaa-ala
- Olemasolevad teed
- Planeeritav veetrass
-  Planeeritavad veekaevud
-  Ehituspiiranguala
- Planeeritav elektrikaabel
-  Planeeritavad jaotus- ja mõõtekapid
- Pargi 1  
2078 m<sup>2</sup> Planeeritava krundi nimetus ja suurus
-  Planeeritavad prügikastid
- K — Planeeritav kanalisatsioonitrass
- Teekaitsevöönd
-  Likvideeritavad kuivenduskraavid
-  Säilitatavad kuivenduskraavid
-  Rajatavate kuivend.kraavide uus asukoht
- Planeeritav sadeveetrass
-  Planeeritav juurdepääs krundile
-  Rajatava haljastuse soovituslik asukoht

Planeeritava krundi sihtotstarve ja osakaal

EP 100%	10 m	200 m <sup>2</sup>	2 tk
---------	------	--------------------	------

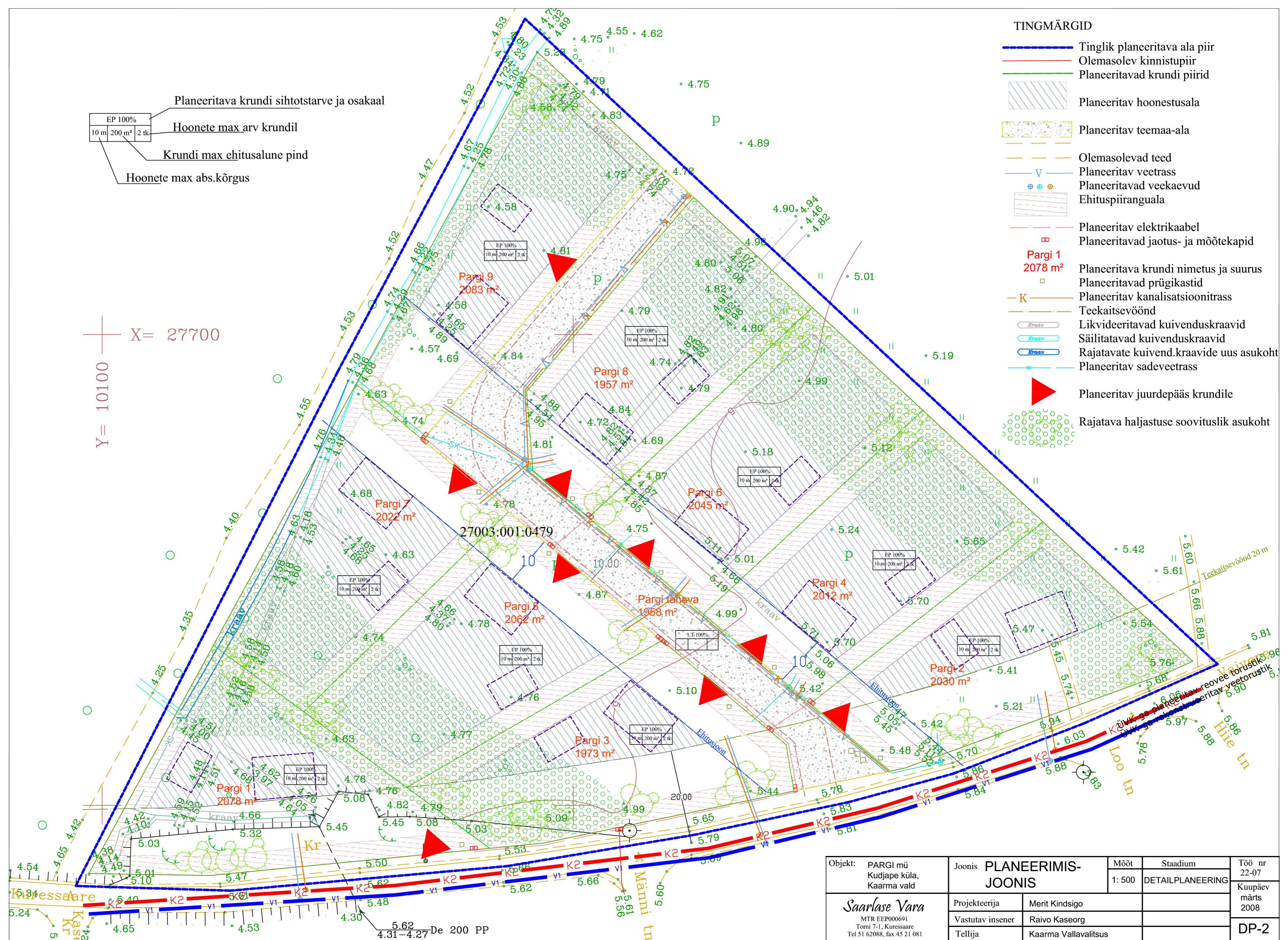
Hoonete max arv krundil

Krundi max ehitusalune pind

Hoonete max abs.kõrgus

X= 27700

Y= 10100



Objekt: PARGI mü Kudjape küla, Kaarma vald  <i>Saarlase Vara</i> MTR EEP000691 Tori 7-1, Kuussaare Tel 51 62088, fax 45 21 081	Joonis <b>PLANEERIMIS- JONIS</b>		Mööd 1: 500	Stadium DETAILPLANEERING	Töö nr 22-07
	Projekteerija Merit Kindsigo	Vastutav insener Raivo Kaseorg	Tellijaja Kaarma Vallavalitsus		
					<b>DP-2</b>