

X= 6456400
Y= 415500

Tammemäe
27003:003:0074

Siimu
27003:003:0218

Muratsi sadama tee

Väljaste

Väljaku

Välja
27003:003:0239

Kristjani
27003:003:0240

Tuulevälja










Liivamäe
27003:003:0067

Kadakavälja

Põlluvälja

Rannaniidi
27003:003:0200

Tingmärgid

-  tinglik planeeritava ala piir
-  olemasolev kinnistupiir
-  planeeritava kinnistu piir
-  olemasolev pinnastee
-  olemasolev kruusatee
-  planeeritav hoonestusala
-  planeeritavad teed
-  planeeritavad sissesõidud
-  planeeritav teeservituut
AÕS § 186; 187

X= 6456200
Y= 415700

Alar Oll FIE Reg. nr.EEP000243		Töö nr. 02-05-DP	Joonis 2/4
Koostaja	A.Oll	Saare maakonna Kaarma valla Muratsi küla Välja mü. detailplaneering	
Aeg	Juuni-juuli 2005		
Liiklusskeemi planeerimisjoonis			M 1:1000