

- PLANEERINGUALA PIIR ()
- KINNISTU PIIR
- UUTE MAAÜKSUSTE VAH
- RIIGIMAANTEE
- MAANTEE KAITSEVÖÖND (50 m äärmise sõidurea teljest)
- MAANTEE SANITAARKAIT (60 m äärmise sõidurea teljest)
- EHITUSKEELU ALA
- PLANEERITAV HOONESTI

- KALLASRADA (4 m tavaveepiiris)
- VEEKAITSEVÕ (10 m tavaveepiiris)
- KALDA EHITUS (25 m tavaveepiiris)
- KALDAULATUS (50 m tavaveepiiris)

100% PL		
6	240	5

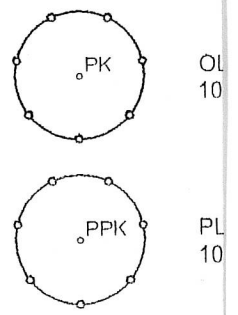
"KODA" 1,7 ha

100% EP		
8	240	3

"KOOLI" 0,61 ha
Hoonestusala ca 1700 m²

MAAKASUTUSE SIHTOTSTARVE

- EP PEREELAMU MAA
- PL PUHKERAJATISE MAA



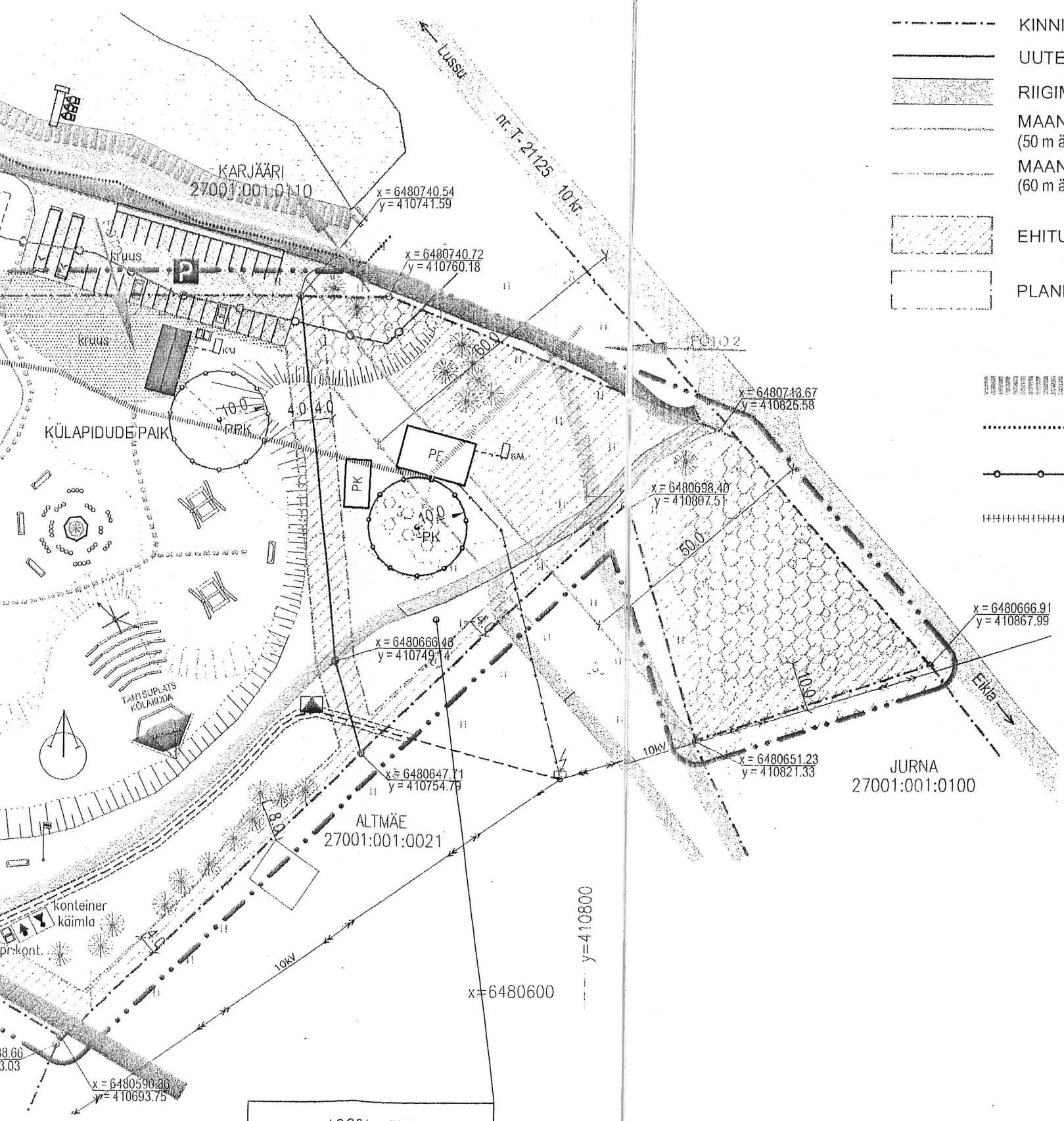
KRUNDI KASUTAMISE SIHTOTSTARVE VÕI SIHTOTSTARBED		
HOONETE LUBATUD KÕRGUS	HOONETE LUBATUD SUURIM EHITUSE-ALUNE PIND	HOONETE LUBATUD ARV

TINGMÄRGID

- PLANEERINGUALA PIIR (ca 2,3 ha)
- KINNISTU PIIR
- UUTE MAAÜKSUSTE VAHELISED PIIRID
- RIIGIMAANTEE
- MAANTEE KAITSEVÖÖNDI PIIR (50 m äärmise sõidurea teljest)
- MAANTEE SANITAARKAITSEVÖÖNDI PIIR (60 m äärmise sõidurea teljest)
- EHITUSKEELU ALA
- PLANEERITAV HOONESTUSALA

- KALLASRADA (4 m tavaveepiirist)
- VEEKAITSEVÖÖNDI PIIR (10 m tavaveepiirist)
- KALDA EHITUSKEELUVÖÖNDI PIIR (25 m tavaveepiirist)
- KALDAULATUS (50 m tavaveepiirist)

- METSA ALA
- PÕOSASTIK, VÕSA
- PLANEERITAV LIIVARAND
- KARJÄÄRINÖLV
- PLANEERITAV KARJÄÄRINÖLV
- OLEMASOLEV 10 KV ELEKTRI ÕHULIIN (kaitsevöönd 10 m mõlemale poole liini telge)
- LIKVITEERITAV 0.4 KV ELEKTRI ÕHULIIN (asentatakse 0.4 kV maakaabliga)
- PLANEERITAV 0.4 kV ELEKTRI MAAKAABEL (kaitsevöönd 1 m mõlemale poole kaablit)
- PLANEERITAV KRUSAKATTEGA ALA
- OLEMASOLEVAD TEED
- PLANEERITAV OL.OLEVA TEE AVALIK KASUTUS
- PLANEERITAVAD PEAMISED JALGRAJAD
- PLANEERITAV ELEKTRIKILP
- PLANEERITAVAD PARKLAD
- PLANEERITAV PAVILJON PIKNIKU VARJUALUNE
- PLANEERITAV VAATLUSTORN
- PLANEERITAV MÜÜGI JA TEENINDUSHOONE + WC JA DUŠŠ
- PLANEERITAV LAULULAVA
- PLANEERITAV LÖKKEPLATS ISTEPAKKUDEGA
- TELK
- PLANEERITAV PRÜGIKAST
- PLANEERITAV PRÜGIKONTEINER
- PLANEERITAVAD KONTEINER KÄIMLAD
- PLANEERITAV KIIK
- PLANEERITAVAD RIPKARUSELL



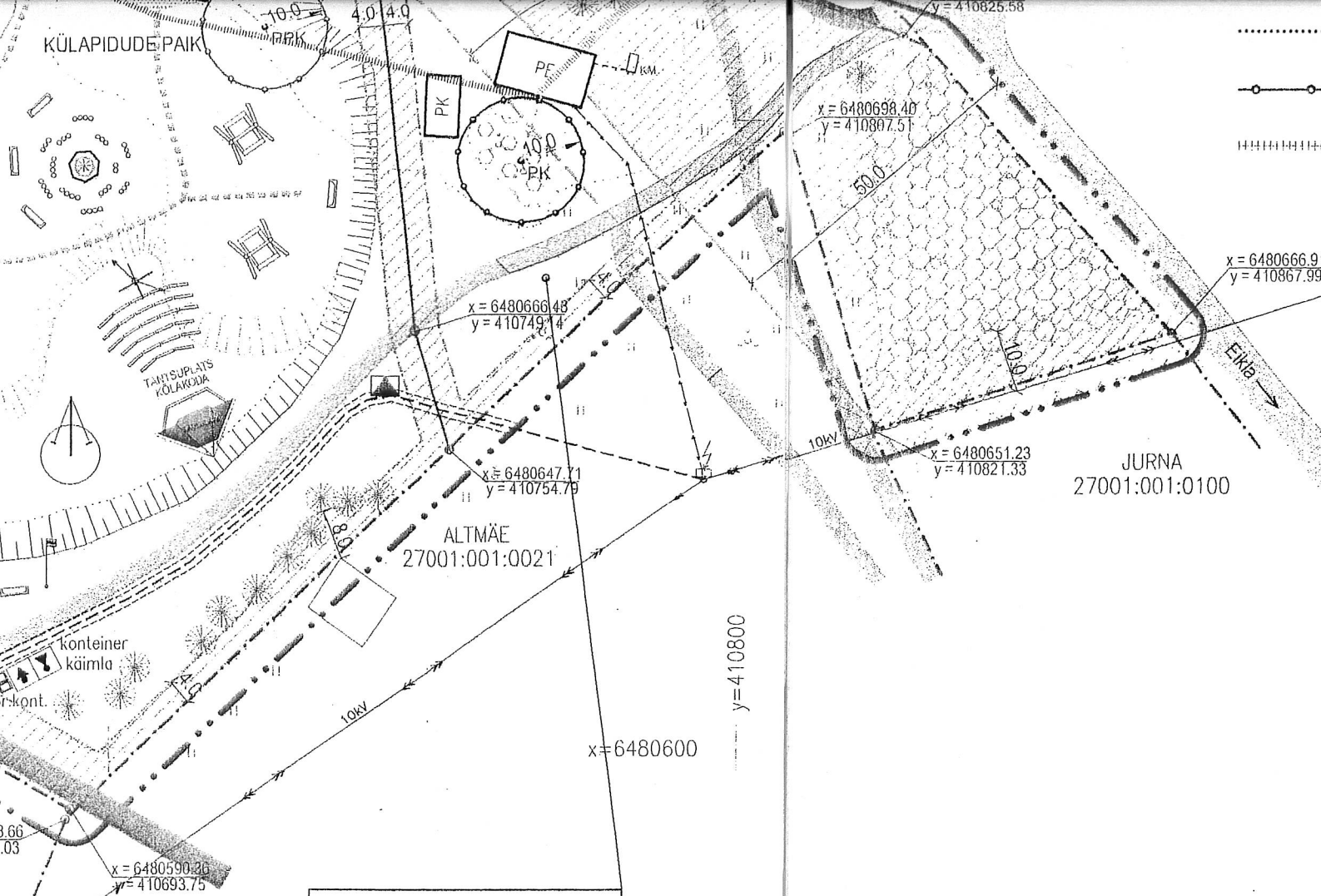
100% EP		
8	240	3

"KOOLI" 0,61 ha
Hoonestusala ca 1700 m²

MAAKASUTUSE SIHTOTSTARVE

- EP PEREELAMU MAA
- PL PUHKERAJATISE MAA

- OLEMASOLEV PUURKAEV
10 m hooldusalaga
- PLANEERITAV PUURKAEV
10 m hooldusalaga



100% EP		
8	240	3

"KOOLI" 0,61 ha
Hoonestusala ca 1700 m²

MAAKASUTUSE SIHTOTSTARVE

- EP PEREELAMU MAA
- PL PUHKERAJATISE MAA

KRUNDI KASUTAMISE SIHTOTSTARVE VÕI SIHTOTSTARBED		
HOONETE LUBATUD KÕRGUS	HOONETE LUBATUD SUURIM EHTI- ALUNE PIND	HOONETE LUBATUD ARV

MÄRKUS. Krundil on põhifunktsiooni teenendamiseks lubatud teed, parkimine ja tehnovõrgud. Põhiootstarbe kõrval võib projekteerimistingimustega lubada muud sihtotstarvet kuni 5% ulatuses.

Detailplaani koostamisel on kasutatud OÜ Hadwest poolt detsember 2005.a. m. õõdistatud "Kooli" (Torise küla, Kaarma vald, Saare maakond) katastriüksuse plaani M 1:2000. Koordinaadid L. Est-97 süsteemis, kõrgused BK77 süsteemis.

- VEEKAITSEVÕONDI PIIR (10 m tavaveepiirist)
- KALDA EHTUSKEELUVÕONDI PIIR (25 m tavaveepiirist)
- KALDAULATUS (50 m tavaveepiirist)

- OLEMASOLEV PUURKAEV 10 m hooldusalaga
- PLANEERITAV PUURKAEV 10 m hooldusalaga

- PLANEERITAV KRUUSAKATTEGA ALA
- OLEMASOLEVAD TEED
- PLANEERITAV OLOLEVA TEE AVALIK KASUTUS
- PLANEERITAVAD PEAMISED JALGRAJAD
- PLANEERITAV ELEKTRIKILP
- PLANEERITAVAD PARKLAD
- PLANEERITAV PAVILJON PIKNIKU VARJUALUNE
- PLANEERITAV VAATLUSTORN
- PLANEERITAV MÜÜGI JA TEENINDUSHOONE + WC JA DUŠŠ
- PLANEERITAV LAULULAVA
- PLANEERITAV LÖKKEPLATS ISTEPAKKUDEGA
- TELK
- pr.k PLANEERITAV PRÜGIKAST
- pr.kont PLANEERITAV PRÜGIKONTEINER
- PLANEERITAVAD KONTEINER KÄIMLAD
- PLANEERITAV KIIK
- PLANEERITAVAD RIPKARUSELL
- PLANEERITAV VÕRKPALLIVÄLJAK
- PLANEERITAV PAADISILD
- PLANEERITAV ISTEPINK
- PLANEERITAV KANAL. KOGUMISMAHUTI (5 m³)
- FOTODE VAATE SUUNAD

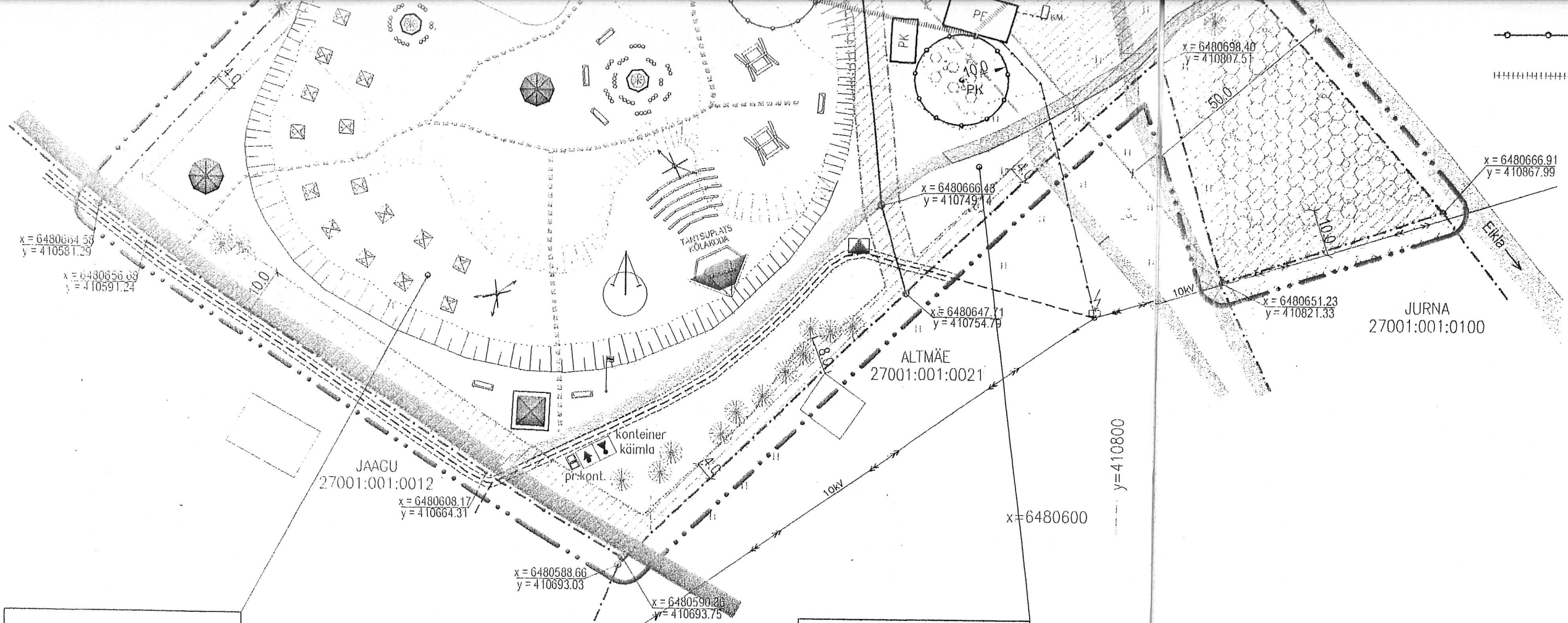
TÖÖ NR. 06 - 06

ATUD tekeskus

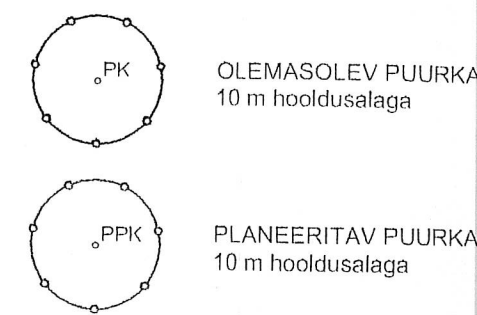
nr. 43.5

Autodesk Architectural Desktop 2006 Lit 343-87437634. ArchiCAD 6.0 Lit 112214177. AutoCAD LT Lit 341-48226924

TELLIMA KAARMA VALLAVALITSUS	SADAMA 15 KARDLA 92412 HILPAA TELEFON 463 004 TELEFAX 460 2669 E-MAIL dagopen@hot.ee Reg Nr 10068058 PESTER - E-10059006-0000 Maaüksus 4 - E-15.2000 E	DAGOPEN OÜ
ARHITEKT-PLANEERIJA J. KUUSEMETS	OBJEKT TÕRISE KÜLAS JÄTKUVALT VABA M/Ü DETAILPLANEERING Tonse küla, Kaarma vald, Saaremaa	PROJEKTIBÜROO
PLANEERIJA J. KUUSEMETS	JOOMIS DETAILPLAAN	TÖÖ NR. 06 - 06
KOOSTAMISE KUUPÄEV 19.01.2006.a.		STAAD DP LEHTI 2 LEHT 2
VÄLJATRÜKKIMISE KUUPÄEV 19.01.2006.a.		MÖÖT 1 : 1000



(10 m tavaveeipiirist)
 KALDA EHITUSKEELUVÖÖNDI P
 (25 m tavaveeipiirist)
 KALDAULATUS
 (50 m tavaveeipiirist)



100% PL		
6	240	5

"KODA" 1,7 ha

100% EP		
8	240	3

"KOOLI" 0,61 ha
 Hoonestusala ca 1700 m²

MAAKASUTUSE SIHTOTSTARVE

- EP PEREELAMU MAA
- PL PUHKERAJATISE MAA

KRUNDI KASUTAMISE SIHTOTSTARVE VÕI SIHTOTSTARBED		
HOONETE LUBATUD KÕRGUS	HOONETE LUBATUD SUURIM EHITUSE-ALUNE PIND	HOONETE LUBATUD ARV

MÄRKUS. Krundil on põhifunktsiooni teenindamiseks lubatud teed, parkimine ja tehnovõrgud. Põhiootstarbe kõrval võib projekteerimistingimustega lubada muud sihtotstarvet kuni 5% ulatuses.
 Detailplaani koostamisel on kasutatud OÜ Hadwest poolt detsember 2005.a. m õidistatud "Kooli" (Torise küla, Kaarma vald, Saare maakond) katastriüksuse plaani M 1:2000. Koordinaadid L. Est-97 süsteemis, kõrgused BK77 süsteemis.

TÖRISE KÜLAS JÄTKUVALT VABA M/Ü DETAILPLANEERING, Tõrise küla, Kaarma vald, Saaremaa, TÖÖ NR. 06 - 06

KOOSKÖLASTUSED:

1. <i>OÜ Hadwest 22.02.2006a. Tõriise küla</i>	2. KOOSKÖLASTATUD Lääne-Eesti Päästkeskus "22.05.06 nr. 435 Gerhard Rooda
3. <i>Saare maakond Saare Töödavalitsus Koostajastatud 21.03.06. Toomas Magnus</i>	6.

TELLIA	KAARMA VALLA
ARHITEKT-PLANEERIJA	J. KUUSEMETS
PLANEERIJA	J. KUUSEMETS
KOOSTAMISE KUUPÄEV	
VÄLJATRÜKKIMISE KUUPÄEV	

Autodesk Architectural Desktop 2006