

X= 6460300  
Y= 419400










X= 6460300  
Y= 419600



Sarapuu  
27003:003:0737

Tooma  
27003:003:0301

**Tingmärgid**

-  tinglik planeeritava ala piir
-  olemasolev kinnistupiir
-  planeeritav kinnistupiir
-  planeeritav hoonestusala
-  soovituslik haone asukoht
-  kinnistuna planeeritav tee
-  maantee
-  planeeritav tee 6m
-  planeeritav tee 4m

**KOOSKÖLASTATUD  
SAARTE TEEDEVALITSUSEGA**  
"19" oktoober 2005 a.

*Magus S. Magus*

Märkus: koordinaadid L.EST'97 süsteemis  
kõrgused suhtelised

DP Projektbüroo OÜ Reg. nr.EEP000710	Töö nr. 01-06-DP	Joonis 4/6
mõõdistatud 08.-09.2005	Saare maakonna Kaarma valla Vatsküla küla Mäe m.ü. detailplaneering	
Koostas A.Oll	Liklusskeemi planeerimisjoonis M 1:1000	