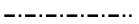
















- | | | | |
|---|---|---|---|
|  | planeeritava ala piir |  | Mändjala olemasolev alajaam |
|  | planeeritavate kruntide piirid |  | olemasolev kõrgepingeliin |
|  | olemasolevate kinnistute piirid |  | olemasolev madalpingeliin |
|  | planeeritud juurdepääsutee |  | planeeritav 0.4kV kaabel |
|  | planeeritud hoonestusalade orienteeruvad asukohad |  | planeeritav arvestikilp |
|  | puurkaevu sanitaarkaitseala (10m) |  | Nasva - Salme kanalisatsioonitrass |
|  | planeeritav veetrass |  | perspektiivne kanalisatsioonitrass vastavalt Kaarma valla ühisveevärgi ja -kanalisatsiooni arengukavale 2006-2018 |
| | |  | De110 - |

			Tellijä:	
			ANDRUS LULLA	
Pihlta tee 11 Kuressaare 93816 MTR reg. EEP-000021			KAARMA v. MÄNDJALA k. MARISE kü. 34801:008:0291 DETAILPLANEERING	
Koostas:	A.Abna	07.05.09	MÖÖTKAVA	
			M 1:5000	