











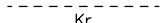
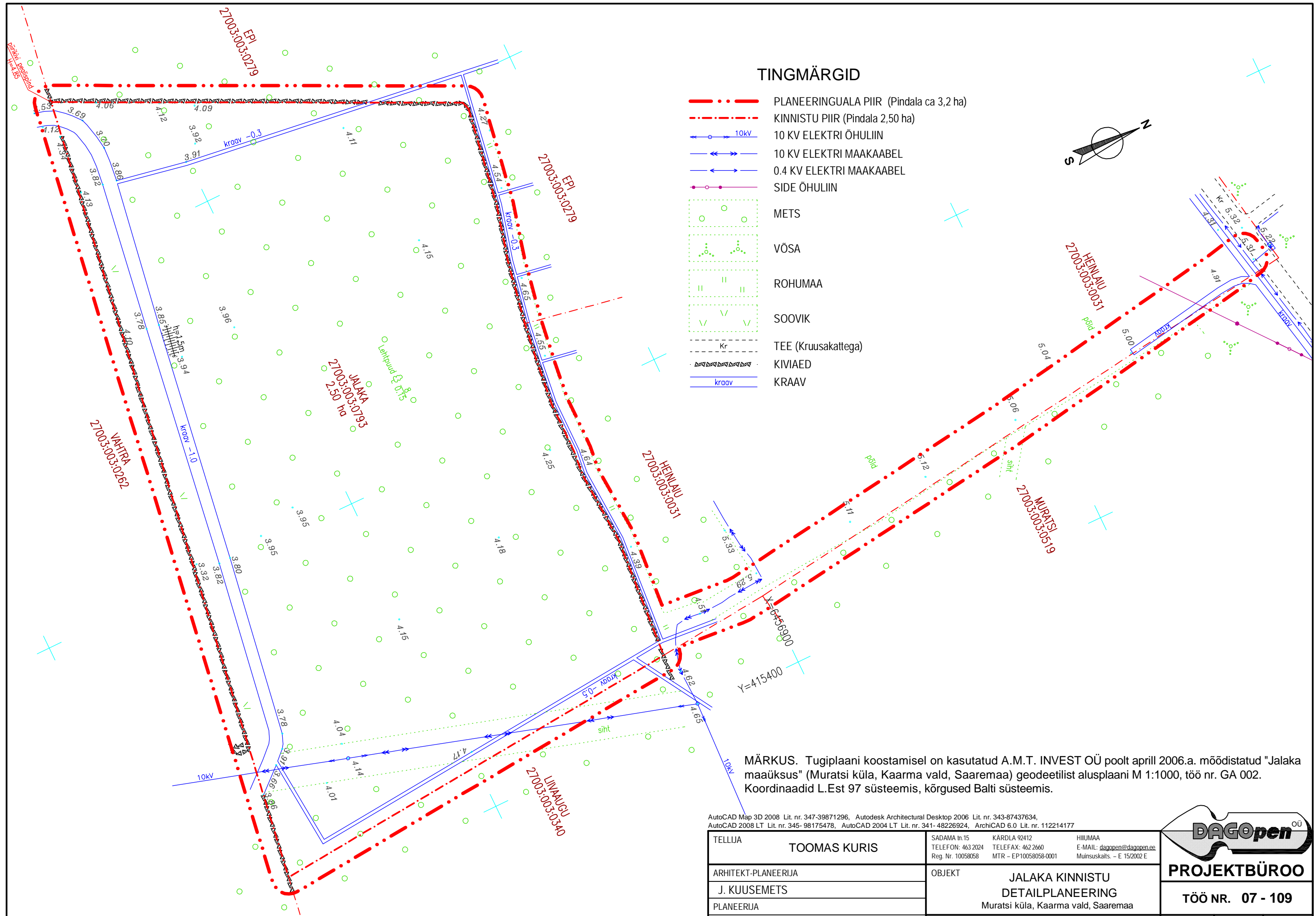
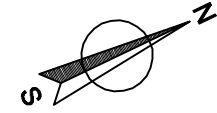



TINGMÄRGID

-  PLANEERINGUALA PIIR (Pindala ca 3,2 ha)
-  KINNISTU PIIR (Pindala 2,50 ha)
-  10 KV ELEKTRI ÕHULIIN
-  10 KV ELEKTRI MAAKAABEL
-  0.4 KV ELEKTRI MAAKAABEL
-  SIDE ÕHULIIN
-  METS
-  VÕSA
-  ROHUMAA
-  SOOVIK
-  TEE (Kruusakattega)
-  KIVIAED
-  KRAAV



MÄRKUS. Tugiplaani koostamisel on kasutatud A.M.T. INVEST OÜ poolt aprill 2006.a. möödistanud "Jalaka maaüksus" (Muratsi küla, Kaarma vald, Saaremaa) geodeetilist alusplaani M 1:1000, töö nr. GA 002. Koordinaadid L.Est 97 süsteemis, kõrgused Balti süsteemis.

AutoCAD Map 3D 2008 Lit. nr. 347-39871296, Autodesk Architectural Desktop 2006 Lit. nr. 343-87437634, AutoCAD 2008 LT Lit. nr. 345-98175478, AutoCAD 2004 LT Lit. nr. 341-48226924, ArchiCAD 6.0 Lit. nr. 112214177

TELLIJA TOOMAS KURIS		SADAMA tn.15 TELEFON: 463 2024 Reg. Nr. 10058058	KÄRDLA 92412 TELEFAX: 462 2660 MTR - EP10058058-0001	HIUMAA E-MAIL: dagopen@dagopen.ee Muinsuskalts. - E 15/2002 E	 PROJEKTBÜROO TÖÖ NR. 07 - 109		
ARHITEKT-PLANEERIJA J. KUUSEMETS		OBJEKT JALAKA KINNISTU DETAILPLANEERING Muratsi küla, Kaarma vald, Saaremaa					
PLANEERIJA T. ELSTEIN		JONIS TUGIPLAAN			STAAD DP	LEHTI 3	LEHT 1
KOOSTAMISE KUUPÄEV	04.12.2007.a.				MÖÖT 1 : 1000		
VÄLJATRÜKKIMISE KUUPÄEV	07.10.2008.a.						