


































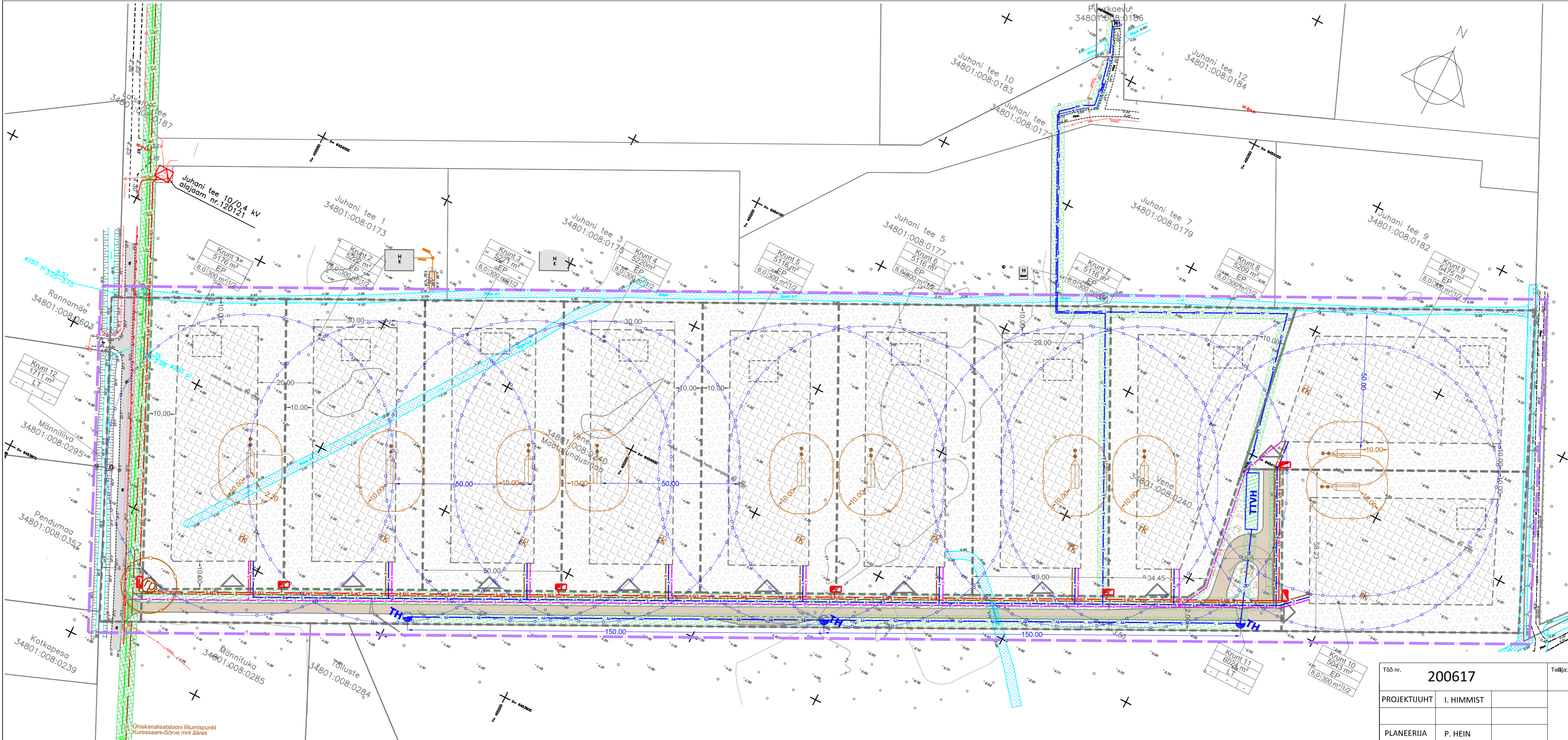


TEHNOVÕRKUDE SCHEEM

LEPPEMÄRGID:

-  PLAN. ALA PIIR
 -  OLEMASOLEVATE KINNISTUTE PIIRID
 -  OLEMASOLEV HOONE
 -  OLEMASOLEV SÕIDUTEE
 -  OLEMASOLEV KRAAV
 -  OLEMASOLEV ALAJAAM
 -  OLEMASOLEV 0,4 KV MAAKAABEL
 -  OLEMASOLEV 10 KV MAAKAABEL
 -  VAREM PLANEERITUS SURVEKANALISATSIOONITORU (LAASI DP, KEHTESTATUD 25.03.2014)
 -  VAREM PLANEERITUS SIDEKANALISATSIOONI TRASS (LAASI DP, KEHTESTATUD 25.03.2014)
 -  OLEMASOLEV TEHNORAJATISTE KITSENDUSTE ALA
 -  TULETÕRJEKUJADEST TULENEV EHTUSPIIRANGUTEGA ALA
 -  PLANEERITAV KRUNDI PIIR
 -  PLANEERITUD HOONESTATAVA ALA PIIR
 -  ELUHOONE SOOVITUSLIK ASUKOHT (KONFIGURATSIOON TINGLIK)
 -  PLANEERITUD KVARTALISENE SÕIDUTEE
 -  PLANEERITUD JUURDEPÄÄS KRUNDILE
 -  PLANEERITUD VÄLIMÖÖBEL (PAIGUTUS TINGLIK)
 -  SÄILITATAV KÕRGHALJASTUS VA. JUURDEPÄÄSUTEE JA TEHNOVÕRKUDE ALUNE MAA
 -  PLANEERITUD HALJASTUS
- | | |
|---|--|
| Krunt 9
3265 m ²
KRUNDI SUURUS
E
8,0/300 m ² /1/2
HOONETE LUBATUD KÕRGUS | KRUNDI NIIMI
KRUNDI SUURUS
KRUNDI SIHTTARVE
HOONETE LUBATUD ARV
ELAMUKÕRVALHOONE
HOONETE SUURIM LUBATUD EHTISALUNE PIND |
|---|--|
-  PLANEERITUD LIITUMISKILP
 -  PLANEERITUD MADALPINGEKAABEL
 -  PERSPEKTIVNE SIDEKANALISATSIOON
 -  PLANEERITUD VEETORUSTIK
 -  PLANEERITUD TULETÕRJEVEETORUSTIK
 -  PLANEERITUD KANALISATSIOONI TORUSTIK
 -  PLANEERITUD REOVEEPUMPLA
 -  PLANEERITUD IMBPEENAR KOOS OMAPUHAHASTIGA
 -  PLANEERITUD REOVEE KOGUMISKAEV
 -  PLANEERITUD TRUUP
 -  PLANEERITUD TULETÕRJE VEEMAHUTID
 -  PLANEERITUD TULETÕRJE HÜDRANT/VEEVÕTUKOHT
 -  PLANEERITUD REOVEEPUMPLA JA IMBÄLJAKU SANITAARKAITSEKUJA
 -  PLANEERITUD IMBÄLJAKU JA PUURKAEVU VAHELINE KUJA
 -  PLANEERITAV SERVITUUDI VAJADUS TEHNORAJATISTELE



MÄRKUSED:
 1. ALUSPLAANINA KASUTATUD KLOTID OÜ POOLT MÄRTSIS 2018 MÕÖDISTATUD GEODEETILIST ALUSPLAANI, TÖÖ NR 19-18-G
 2. JOONISEL KUJUTATUD RUUMILAHENDUS ON TINGLIK JA TÄPSUSTATAKSE EHTISPROJEKTIDEGA
 3. JOONISTE JUURDE KUULUB LAHUTAMATU OSANA SELETUSKIRI
 4. JOONISTE VÄLJATRÜKID ON VALGUS- JA NIISKUSTUNDLIKUD

Töö nr.	200617	Tellijä:	SAAREMAA VALLAVALITSUS		
PROJEKTUJUHT	I. HIMMIST	SAARE MAAKOND SAAREMAA VALD MÄNDJALA KÜLA VENE MAAÜKSUSE DETAILPLANEERING	STAAD.	LEHT	LEHTI
PLANEERUJA	P. HEIN		PLAN.	5	5
Kuupäev	07.09.2018		MKA tegevusluba E 203/2005-P MTR EK10207096-0001 EP10207096-0001 MNT tegevusluba 2002124/05160/08196/11178		
M 1:1000		TEHNOVÕRKUDE SCHEEM	Klotoid OÜ Reg koed 10207096 Rohu 5, Kuressaare 93819 453 3723 / 508 4489 klotoid@klotoid.ee		

