



































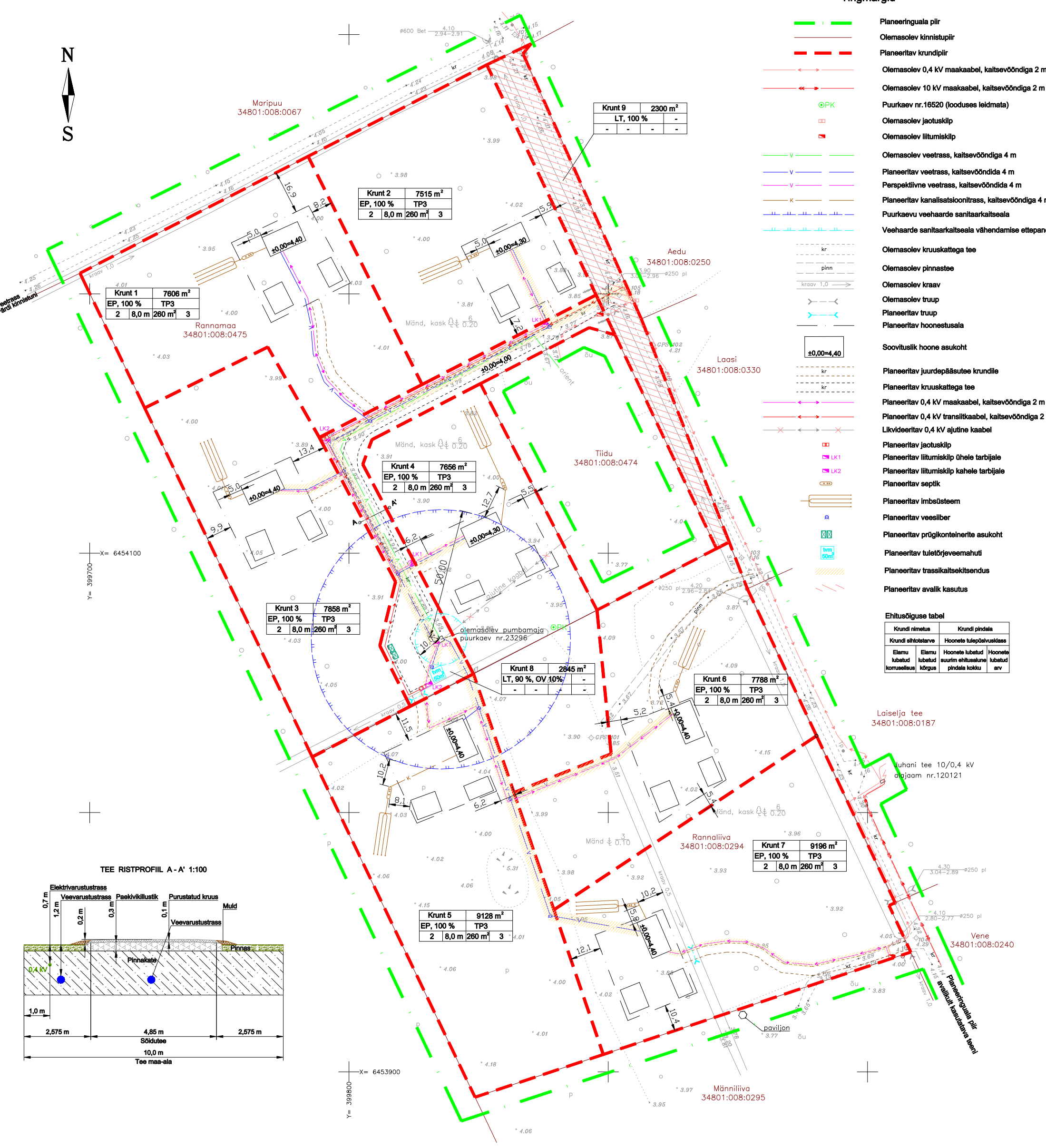


Tingmärgid

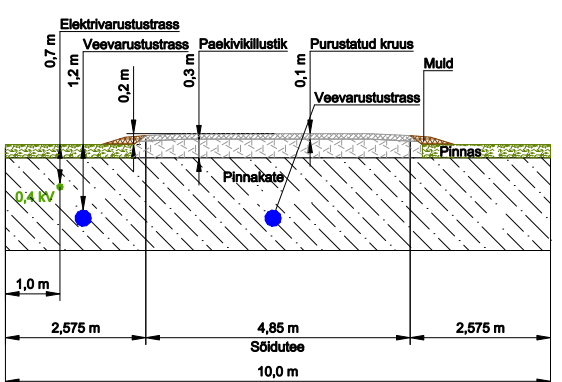
-  Planeeringuala piir
-  Olemasolev kinnistupiir
-  Planeeritav kruntpiir
-  Olemasolev 0,4 kV maakaabel, kaitsevööndiga 2 m
-  Olemasolev 10 kV maakaabel, kaitsevööndiga 2 m
-  Puurkaev nr.16520 (looduses leidmata)
-  Olemasolev jaotuskilp
-  Olemasolev liitumiskilp
-  Olemasolev veetrass, kaitsevööndiga 4 m
-  Planeeritav veetrass, kaitsevööndiga 4 m
-  Perspektiivne veetrass, kaitsevööndiga 4 m
-  Planeeritav kanalisatsioonitrass, kaitsevööndiga 4 m
-  Puurkaevu veehaarde sanitaarkaitseala
-  Veehaarde sanitaarkaitseala vähendamise ettepanek
-  Olemasolev kruuskattega tee
-  Olemasolev pinnaste
-  Olemasolev kraav
-  Olemasolev trupp
-  Planeeritav trupp
-  Planeeritav hoonestusala
-  Soovituslik hoone asukoht
-  Planeeritav juurdepääsutee kruntille
-  Planeeritav kruuskattega tee
-  Planeeritav 0,4 kV maakaabel, kaitsevööndiga 2 m
-  Planeeritav 0,4 kV transiitkaabel, kaitsevööndiga 2 m
-  Likvideeritud 0,4 kV ajutine kaabel
-  Planeeritav jaotuskilp
-  Planeeritav liitumiskilp ühele tarbijale
-  Planeeritav liitumiskilp kahele tarbijale
-  Planeeritav septik
-  Planeeritav imbusüsteem
-  Planeeritav veesilber
-  Planeeritav prügikonteinerite asukoht
-  Planeeritav tuleõrjeveemahuti
-  Planeeritav trassikaltsentsendus
-  Planeeritav avallik kasutus

Ehitusõiguse tabel


Krunni nimetus	Krunni pindala
Krunni sihtotstarve	Hoonete tulepõlvklass
Elamu lubatud korruselises	Elamu lubatud kõrgus
Elamu lubatud	Hoonete lubatud suurim ehitusala pindala kokku
	Hoonete lubatud arv



TEE RISTPROFIIL A - A' 1:100



Märkused: planeering on koostatud DP Projektbüroo OÜ poolt teostatud geodeetilise alusplaani, töö nr. 23-09-G, alusel; koordinaadid L.EST 97 süsteemis, kõrgused BK77 süsteemis; detailplaneeringu seletuskiri kuulub lahutamatu osana joonise juurde; joonisel kujutatud ruumilahendus on tinglik ja täpsustatakse ehitusprojektiga; ehitusprojekti planeeringule vastavust kaalutleb Kaarma Vallavalitsus, võttes arvesse avalikud ja erahuvid ning planeeringu üldise lahenduse; Kaarma Vallavalitsus võib planeeringujärgset ruumilahendust ja projekteerimisühendusteid täpsustada projekteerimistingimustega. Kogu planeeringuala asub Mändjala maaparandussüsteemi reguleerivas võrgus.

 DP Projektbüroo OÜ Reg.kood 11217547 EEP000710, 28.04.2006 Rohu 5, Kuressaare Tel/fax 4545491	DETAILPLANEERING		Töö nr. 01-09-DP
	Tellija: Kaarma Vallavalitsus		Joonis 4/4
Koostaja: Alar Oll	SAARE MAAKOND, KAARMA VALD, MÄNDJALA KÜLA RANNAMAA JA RANNALIIVA KINNISTUD kat.tunnus 34801:008:0475; 34801:008:0294		Mõõtkaava 1:1000
Allkiri:			
Kuupäev:	Põhijoonis		