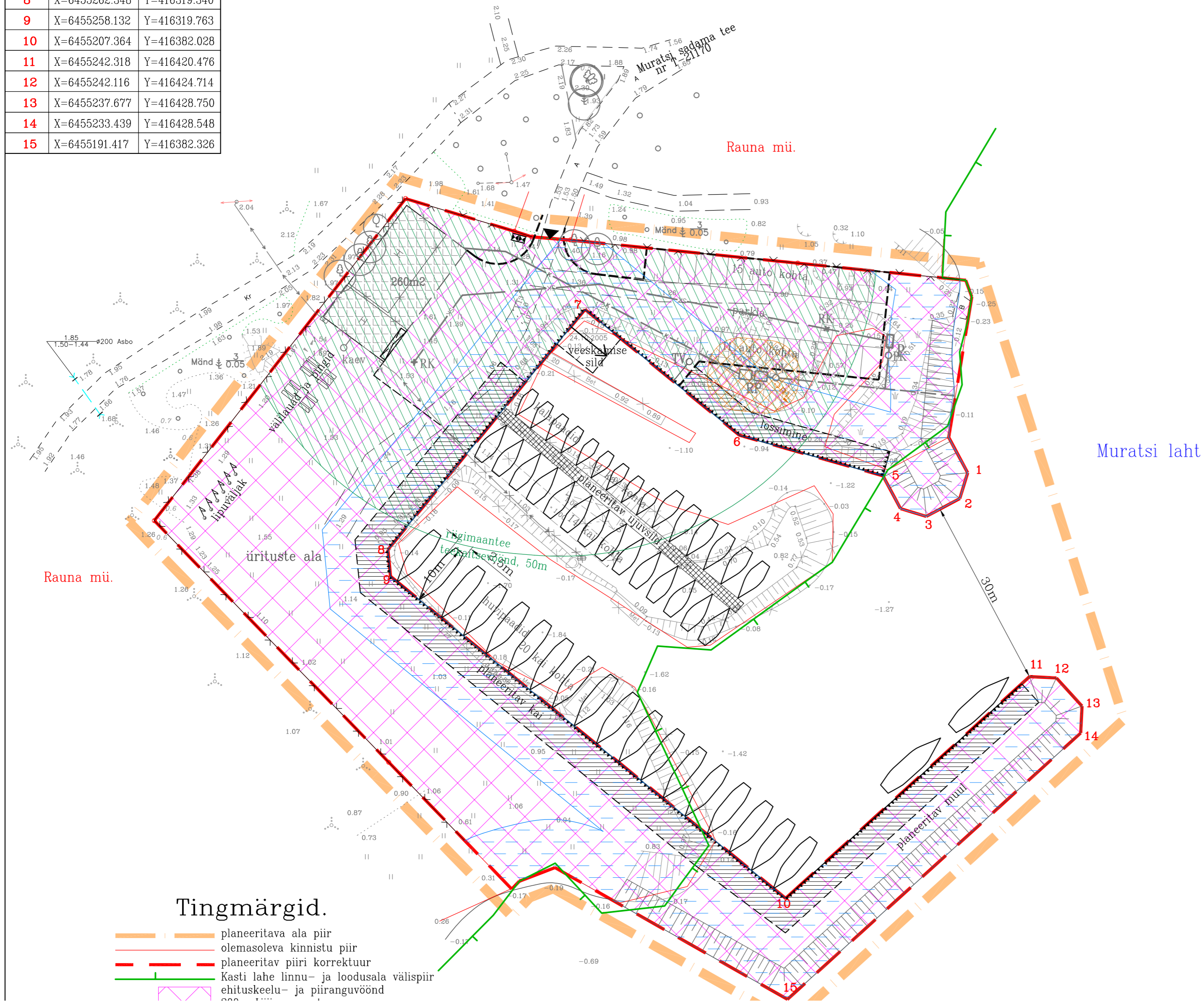


Kinnistu aadress	Kinnistu pindala m ²	Kinnistu sihtotstarve	Katastriüksuse number	Registriosa
Muratsi sadam	6452	tootismaa-T-003-100%	27003:003:0674	27143347/




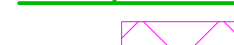

SAAREMAA, KAARMA VALD,
MURATSI KÜLA, MURATSI SADAMA
KINNISTU DETAILPLANEERING.
MAAKASUTUSE PLAAN. M 1:500

Planeeritavad uued piiripunktid.

Pos.	X-koordinaat	Y-koordinaat
1	X=6455274.480	Y=416410.722
2	X=6455270.420	Y=416409.490
3	X=6455267.592	Y=416404.198
4	X=6455268.824	Y=416400.138
5	X=6455273.990	Y=416397.378
6	X=6455280.400	Y=416374.737
7	X=6455300.230	Y=416350.412
8	X=6455262.348	Y=416319.340
9	X=6455258.132	Y=416319.763
10	X=6455207.364	Y=416382.028
11	X=6455242.318	Y=416420.476
12	X=6455242.116	Y=416424.714
13	X=6455237.677	Y=416428.750
14	X=6455233.439	Y=416428.548
15	X=6455191.417	Y=416382.326



Tingmärgid.

-  planeeritava ala piir
-  olemasoleva kinnistu piir
-  planeeritav piiri korrektuur
-  Kasti lahe linnu- ja loodusala välispiir
-  ehituskeelu- ja piiranguvöönd