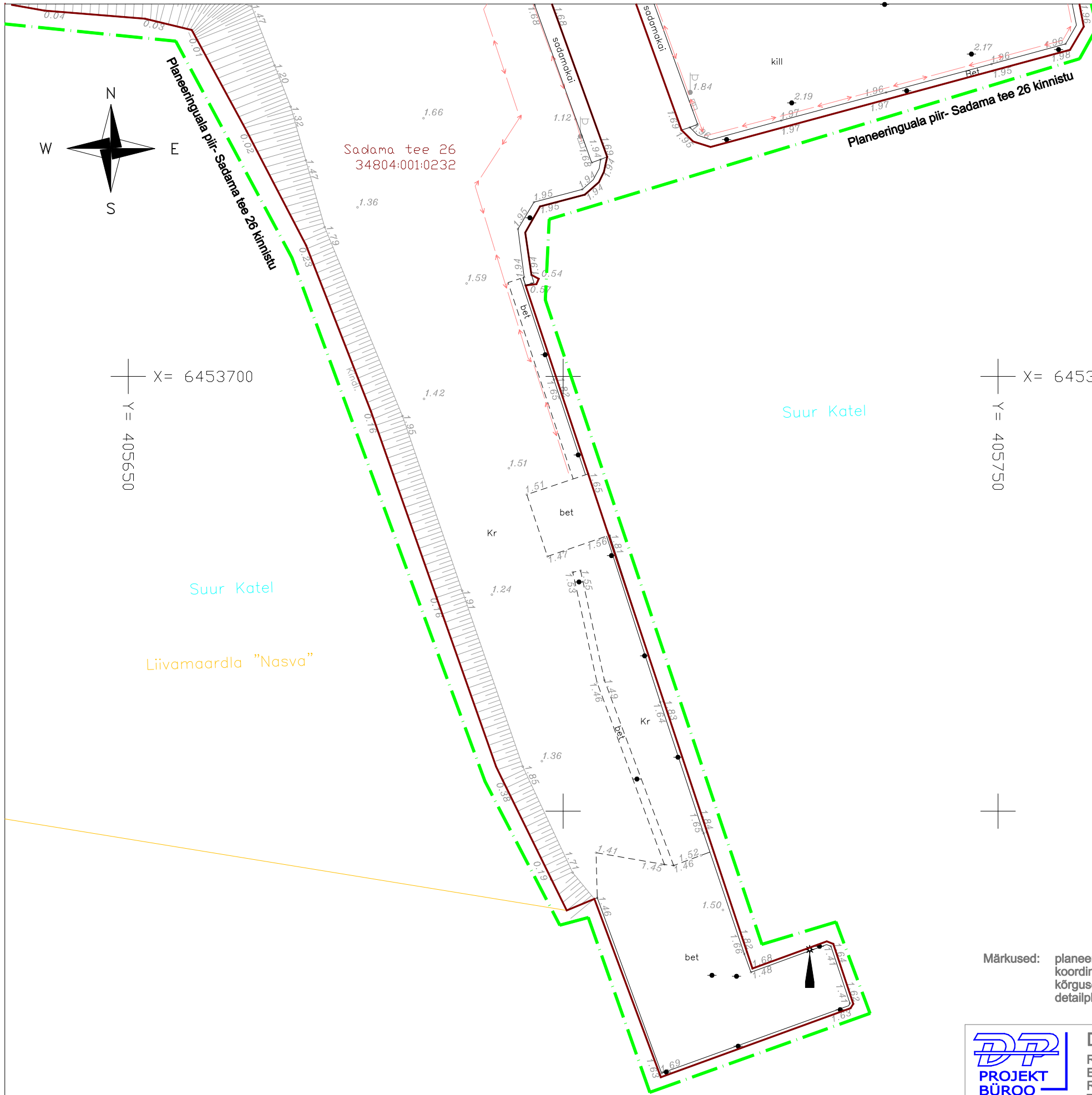


X= 6453700
Y = 405650

X= 6453700
Y = 405750



Tingmärgid

- Planeeringuala piir
- Olemasolev kinnistupiir
- Liivamaardla piir
- Olemasolev navigatsioonimärk
Nasva sadamakai tulepaak nr.953
- Olemasolev sildumispollar

Märkused: planeering on koostatud OÜ Hadwest poolt teostatud geodeetilise alusplaani, töö nr. T-09-175, alusel;
koordinaadid on L.EST'97 süsteemis;
kõrgused on BK 77 süsteemis;
detailplaneeringu seletuskiri kuulub lahutamatu osana joonise juurde.



DP Projektbüroo OÜ
Reg.kood 11217547
EEP000710, 26.04.2006
Rohu 5, Kuressaare
Tel/fax 4545491

DETAILPLANEERING

Töö nr.
01-10-DP

Tellija: Kaarma Vallavalitsus

Joonis
2/3

Koostaja: Alar Oll

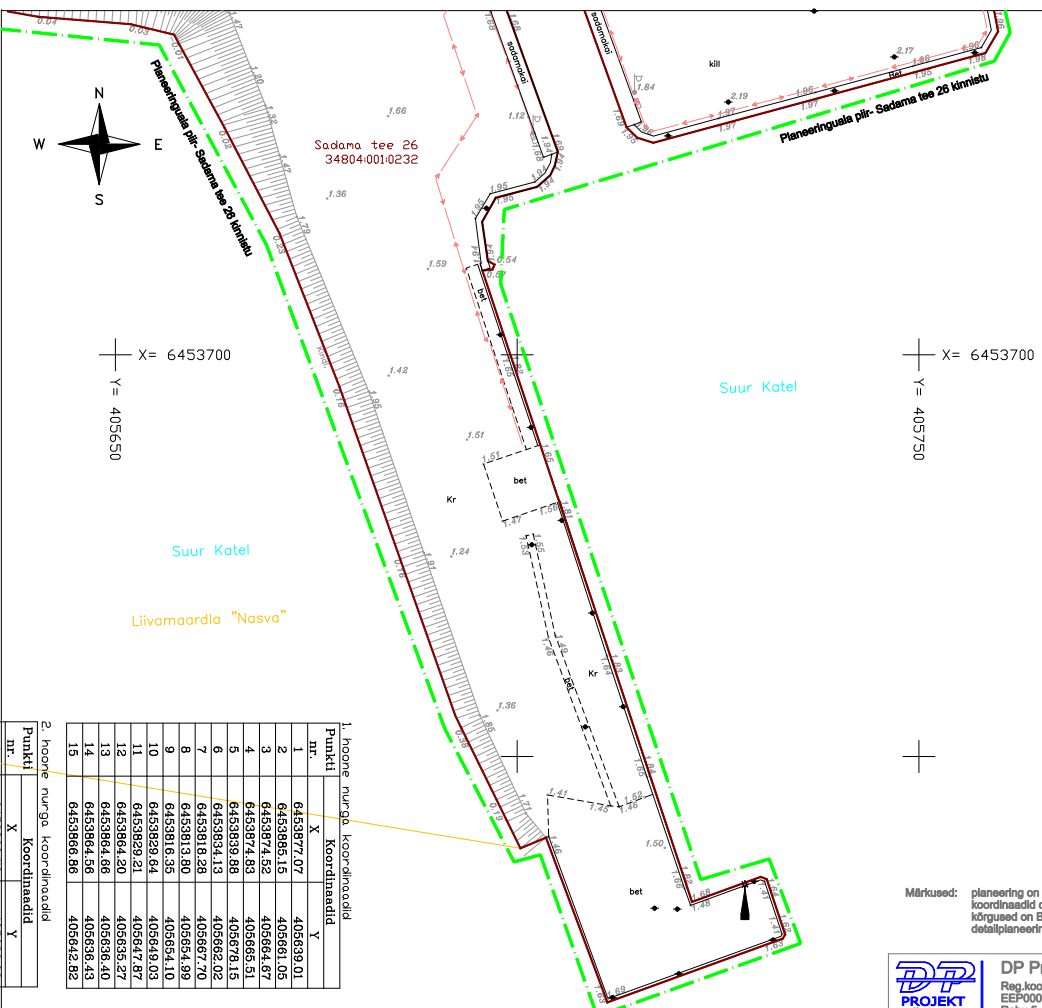
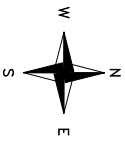
**SAARE MAAKOND, KAARMA VALD, NASVA KÜLA
SADAMA TEE 26
kat. tunnus 34804:001:0232**

Allkiri:

Kuupäev:

Tugiplaan

Mõõtkava
1:500



1. hoone nurgo koordinaadid

Punkti nr.	X	Y
1	6453977,07	405639,01
2	6453986,15	405661,05
3	6453974,52	405664,67
4	6453974,83	405665,51
5	6453939,88	405678,15
6	6453934,13	405662,02
7	6453918,28	405667,70
8	6453913,80	405654,99
9	6453916,35	405654,10
10	6453929,64	405649,03
11	6453929,21	405647,87
12	6453904,20	405635,27
13	6453904,68	405638,40
14	6453904,28	405639,43
15	6453902,88	405642,92

2. hoone nurgo koordinaadid

Punkti nr.	X	Y
1	6453960,73	405626,03
2	6453964,20	405635,27
3	6453929,21	405647,87
4	6453929,64	405649,03
5	6453916,35	405654,10
6	6453912,67	405643,39

3. hoone nurgo koordinaadid

Punkti nr.	X	Y
1	6453974,83	405665,51
2	6453976,23	405674,79
3	6453943,47	405667,32
4	6453939,88	405678,15

Märkused: Koordinaadid I-Est 97 süsteemis; Kõrgused BK77 süsteemis
 Pürid saadud maa-ametist seitsuga 26.01.2009

		OÜ HADWEST maamõeldubüroo		Töö nr. I-09-175		2009	
Tallinna tn.58 Kuresaare 93818		Narva sadama koondplaan		Töö nimi:			
Litsentsi nr. 979 JA. 560 MA.-K. 201000044-001	AMET	NIMI	ALKRI	KP	ADDRESS:	LEHT	LEHTI
Grupp/laht	M. Pts	M. Pts	M. Pts	M. Pts	Saare maakond Kaarima vald	1	1
Teostaja	M. Kallas	M. Kallas	M. Kallas	M. Kallas	Narva küla	1:500	
Mõõdetaja	M. Kallas	M. Kallas	M. Kallas	M. Kallas	Joonis:		
TEL.: 45 56 470	FAX: 45 55 402	MAA-ALA PIAAN TEHNÖÖRUKUDEGA					

Nasva Sadam2000.dwg

Märkused: planeering on koostatud koordinaadid on L-E3 kõrgused on BK77 ed detailplaneeringu selet



