












TINGMÄRGID

-  PLANEERINGUALA PIIR
-  KATASTRIRÜKSUSE PIIR
-  PLANEERITUD HOONESTUSALA
-  PLANEERITUD 10 KV KAABELLIINI VÕIMALIK ASUKOHT, (kaitsevöönd mõlemalt poolt liini äärmistest kaablitest 1 m)
-  PLANEERITUD 0,4 KV KAABELLIINI VÕIMALIK ASUKOHT (elektrivõrgu kaabelliinil kaitsevöönd mõlemalt poolt liini kaablist 1 m)
-  PLANEERITUD ALAJAAM (alajaama ümber ulatub kaitsevöönd 2 m kaugusele seadmest)
-  PLANEERITUD ALAJAAM (alajaama ümber ulatub kaitsevöönd 2 m kaugusele seadmest)
-  OLEMASOLEV MÕÖTKILBI ASUKOHT
-  PLANEERITUD MÕÖTKILBI VÕIMALIK ASUKOHT
-  TEHNOVÕRGUSERVITUUDI VAJADUSEGA ALA

MÄRKUSED:

1. Planeering koosneb tekstist ja joonistest, mis täiendavad üksteist ja moodustavad ühtse terviku.
2. Põhijoonise koostamisel on kasutatud Maa-ameti 31. mai 2020. a. ortofotosid nr. 52921 ja 52923.
3. Koordinaadid L-Est 97 süsteemis.

TELLUJA SAAREMAA VALLAVALITSUS	Reg. nr. 10058058 MTR – EP10058058-0001 Muinsuskaitse. – E 15/2002	Sadama 15 Kardia 92412 Hiiumaa	Kreuzwaldi 24 Tallinn 10147 Harjumaa	tel: 46 320 24 dagopen@dagopen.ee www.dagopen.ee	TÖÖ NR. 20 - 40
JUHATAJA ARHITEKT JAAN KUUSEMETS JOONIS TEET ELSTEIN	OBJEKT TRIIGI KÜLAS NINANUKI DETAILPLANEERING Saaremaa vald, Saare maakond				
KUUPÄEV 13.03.2023. a.	JOONIS	TEHNOVÕRKUDE JOONIS		STADIUM DP	JOONISE NR. 4
DAGOpen OU omab: Autodesk Building Design Suite Premium, ArchiCAD, Artlantis Studio, AutoCAD Map 3D, AutoCAD LT ja EcoDesigner litsentse				MÕÖT 1 : 6000	FORMAAT A4