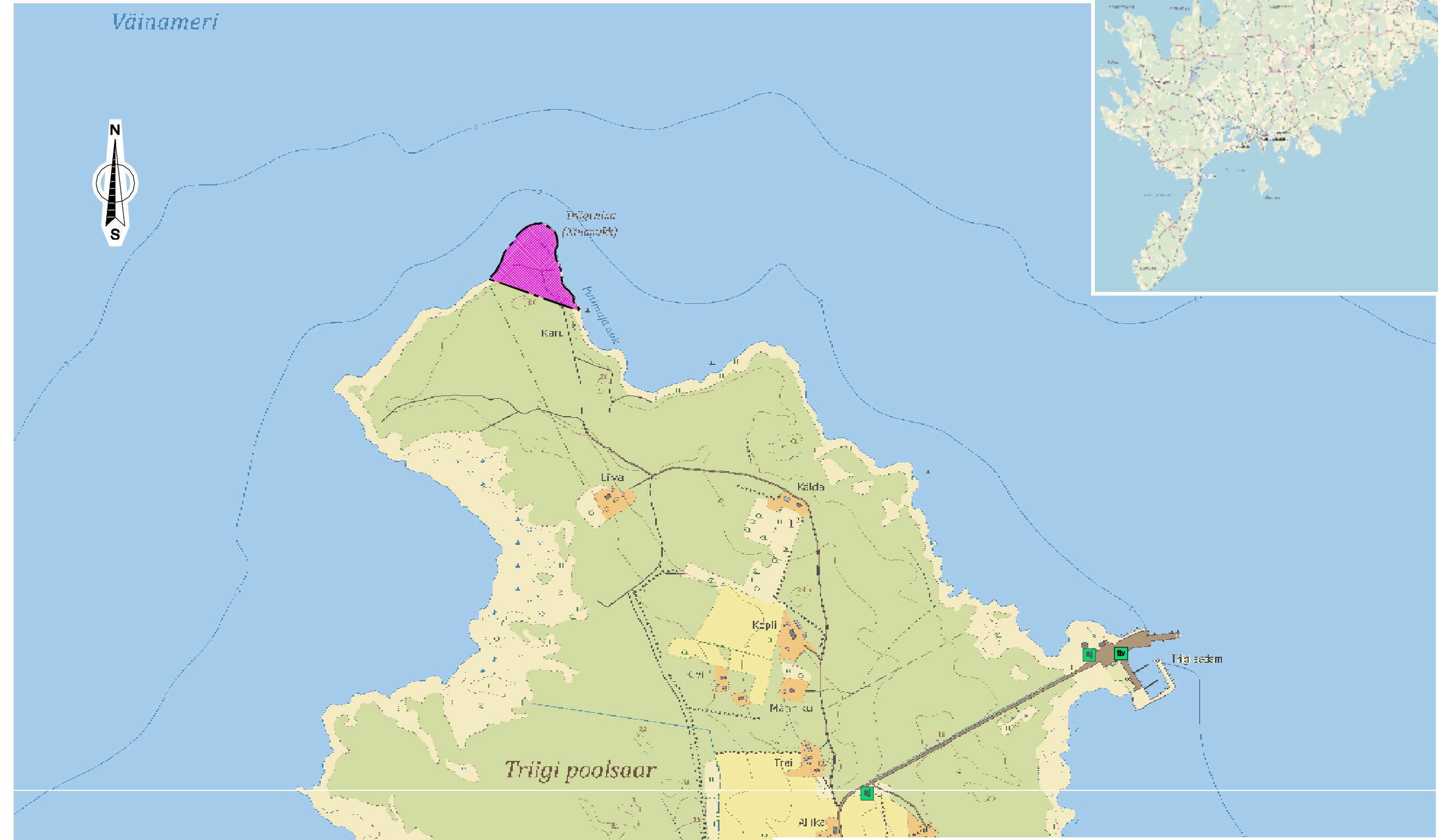






M 1 : 1 000 000



**TINGMÄRGID:**

-  PLANEERINGUALA
-  KATASTRÜKSUSE PIIR
-  ALAJAAM
-  TULETÕRJE VEEVÕTUKOHT

**MÄRKUSED:**

1. Planeering koosneb tekstist ja joonistest, mis täiendavad üksteist ja moodustavad ühtse terviku.
2. Situatsiooni skeemi koostamisel on kasutatud Maa-ameti Eesti põhikaart 1:10000 kaardilehti nr. 52923 ja 52924 seisuga 08.03.2021. a.
3. Koordinaadid L-Est 97 süsteemis.

<b>TELLIJA</b> SAAREMAA VALLAVALITSUS	<small>Reg. nr. 10058058 MTR – EP10058058-0001 Muinsuskaitse. – E 15/2002</small>	<small>Sadama 15 Kärdla 92412 Hiiumaa</small>	<small>Kreutzvaldi 24 Tallinn 10147 Harjumaa</small>	<small>tel: 46 320 24 dagopen@dagopen.ee www.dagopen.ee</small>	<b>TÖÖ NR. 20 - 40</b>
<b>JUHATAJA</b> ARHITEKT JAAN KUUSEMETS	<b>OBJEKT</b> TRIIGI KÜLAS NINANUKI DETAILPLANEERING Saaremaa vald, Saare maakond		<b>DAGOpen</b> ARHITEKTUURIBÜROO		
<b>JOONIS</b> TEET ELSTEIN	<b>JOONIS</b> ASENDISKEEM		<b>STAADIUM DP</b>	<b>JOONISE NR. 1</b>	