
























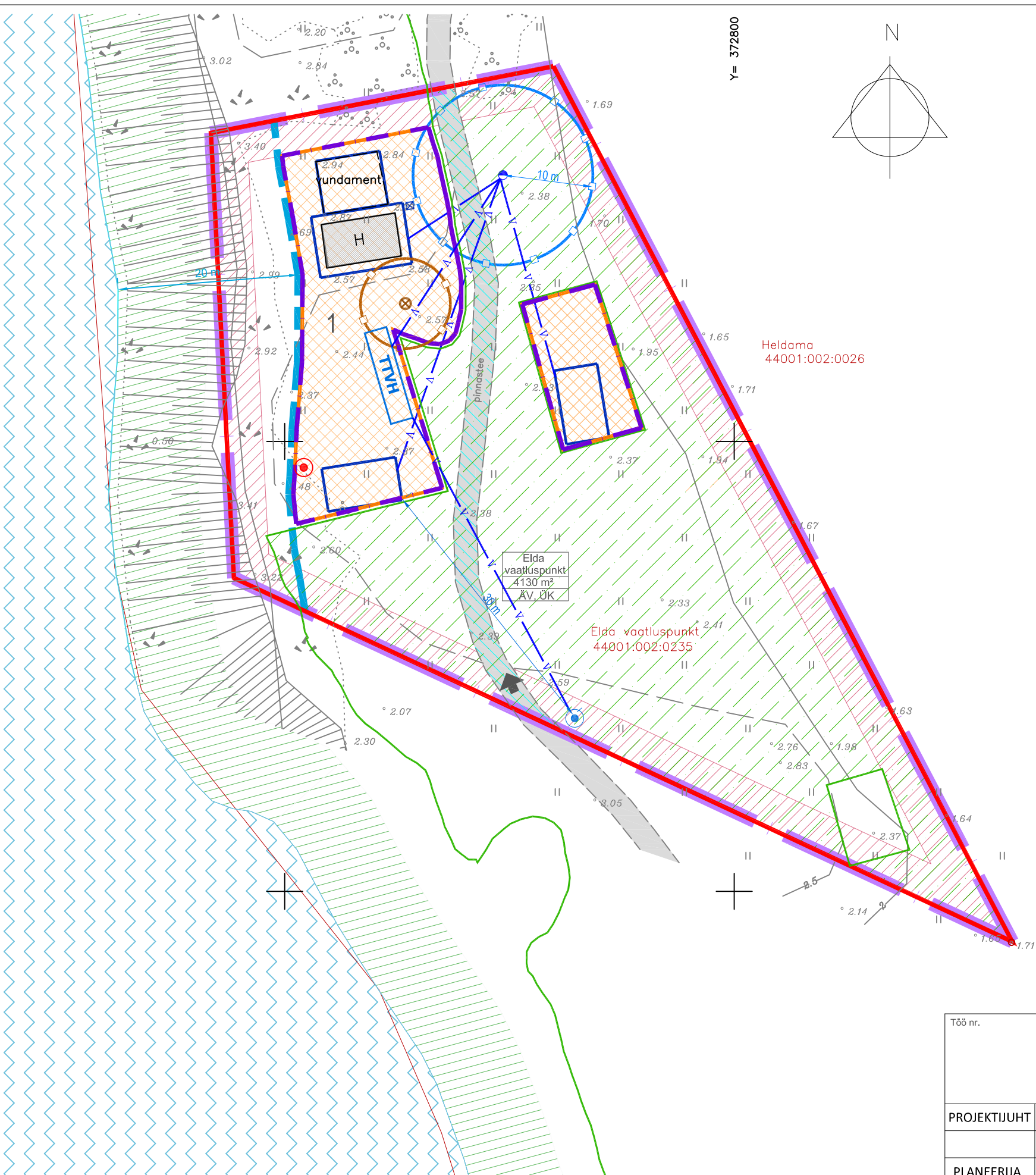


PLANEERINGUJOOIS

LEPPEMÄRGID:

-  PLAN. ALA PIIR
 -  OLEMASOLEV PIIR
 -  PÕHIKAARDI JÄRGNE VEEPIIR
 -  SEADUSJÄRGNE KALLASRADA
 -  SEADUSJÄRGNE VEEKAITSEVÕÕNDI PIIR
 -  OLEMASOLEVA POOLLOODUSLIK KOOSLUSE (LOOPEALNE) ALA
 -  OLEMASOLEV HOONE
 -  OLEMASOLEV SÕIDUTE
 -  KOHALIKU GEODEETILISE VÕRGU PUNKT
 -  TULETÕRJEKUJADEST PÕHJUSTATUD EHTUSPIIRANGUTEGA ALA
 -  PLANEERITAVA KRUNDI PIIR
 -  PLANEERITUD HOONESTUSALA
 -  PLANEERITUD EHTUSKEELUVÕÕNDI PIIR
 -  PLANEERITUD HOONE (ASUKOHT JA KONFIGURATSIOON TINGLIK)
 -  PLANEERITUD JUURDEPÄÄS
 -  PLANEERITUD PRÜGIKONTEINER
 -  PLANEERITUD PUURKAEV (ASUKOHT TINGLIK)
 -  PLANEERITUD REOVEEKOGUMISMAHUTI (ASUKOHT TINGLIK)
 -  PLANEERITUD VEETORUSTIK
 -  PLANEERITUD PUURKAEVU HOOLDUSALA
 -  PLANEERITUD KANALISATSIOONIRAJATISE KUJA
 -  PLANEERITUD SERVITUUDIVAJADUS "AVALIKU KASUTUSEGA ERATEE"
 -  PLANEERITUD TULETÕRJEVEEHOIDLA
 -  PLANEERITUD TULETÕRJE VEEVÕTUKOHT
- 

 KRUNDI NIMI
 KRUNDI SUURUS
 KRUNDI SIHTOTSTARVE
- ÄV - Väikeettevõtuse hoone ja -tootmise maa
 ÜK - Kultuuriasutuse maa



Heldama
44001:002:0026

Elda vaatluspunkt
4130 m²
ÄV, ÜK

Elda vaatluspunkt
44001:002:0235

PLANEERITUD KRUNTIDE EHTUSÕIGUSE TABEL

Pos. nr	Krundi nimetus	Planeeritud krundi pindala	Olemasoleva katastriüksuse sihtotstarve	Planeeritud krundi kasutamise sihtotstarve	Planeeritud krundi katastriüksuse sihtotstarve	Suurim lubatud ehitusalune pind	Suurim lubatud hoonete arv	Suurim lubatud kõrgus maapinnast	Kitsendused ja servituutide vajadus
1.	Elda vaatluspunkt	4130 m ²	Riigikaitsemaa	väikeettevõtuse hoone maa kultuuriasutuse maa	ärirama	205 m ²	4	5 m vaatlustorn 19 m	1. Krunt asub Viisandi rahvuspargi alal, kaitseala (Atla pv) piiranguvööndis. 2. Planeeringualal asub osaliselt ranna ehituskeeluala. 3. Planeeringualal asub Läänemere ranna piiranguvöönd. 4. Planeeringualale on kavandatud imbsüsteem ja selle sanitaarkaitsekuja 50 m. 5. Planeeringualale on planeeritud puurkaev ja selle hooldusala 10 m. 6. Planeeringuala läbivale teele on planeeritud avalik kasutus.

- MÄRKUSED:
- ALUSPLAANINA KASUTATUD JÜRI KOPPELI MAAMÕÖDUTÕÖD POOLT VEEBUEBRUAR 2020 MÕÖDISTATUD GEODEETILIST ALUSPLAANI
 - JOONISEL KUJUTATUD RUUMILAHENDUS ON TINGLIK JA TÄPSUSTATAKSE EHTUSPROJEKTIDEGA
 - JOONISTE JUURDE KUULUB LAHUTAMATU OSANA SELETUSKIRI
 - JOONISTE VÄLJATRÜKID ON VALGUS- JA NIISKUSTUNDLIKUD

Töö nr.	290620					Planeerigu koostamise korraldaja:	SAAREMAA VALLAVALITSUS		
						Huvitatud isik:	MARIA PAULINA TAMANDER		
PROJEKTJUHT	I. HIMMIST					SAARE MAAKOND SAAREMAA VALD ATLA KÜLA ELDA VAATLUSPUNKTI DETAILPLANEERING	STAAD.	LEHT	LEHTI
							PLAN.	3	3
PLANEERIJ	P. HEIN						MKA tegevustuba PT 210/2005 MTR: EEP003326; ELK000027 EL 10207096-0001; EP10207096-0001		
Kuupäev	26.01.2022						Klotoid OÜ Reg kood 10207096 Rohu 5, Kuressaare 93819 453 3723 / 508 4489 klotoid@klotoid.ee / www.klotoid.ee		
	M 1:500						PLANEERINGUJOOIS		

