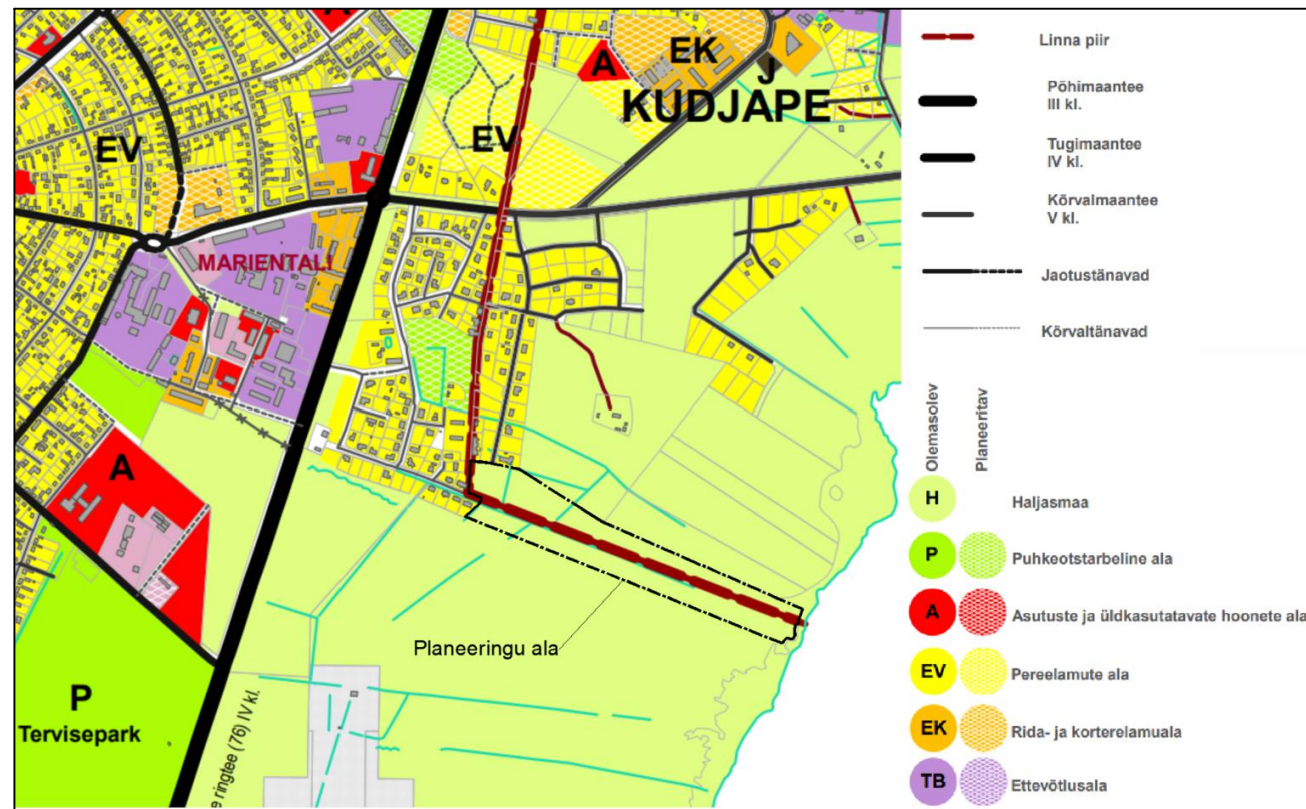
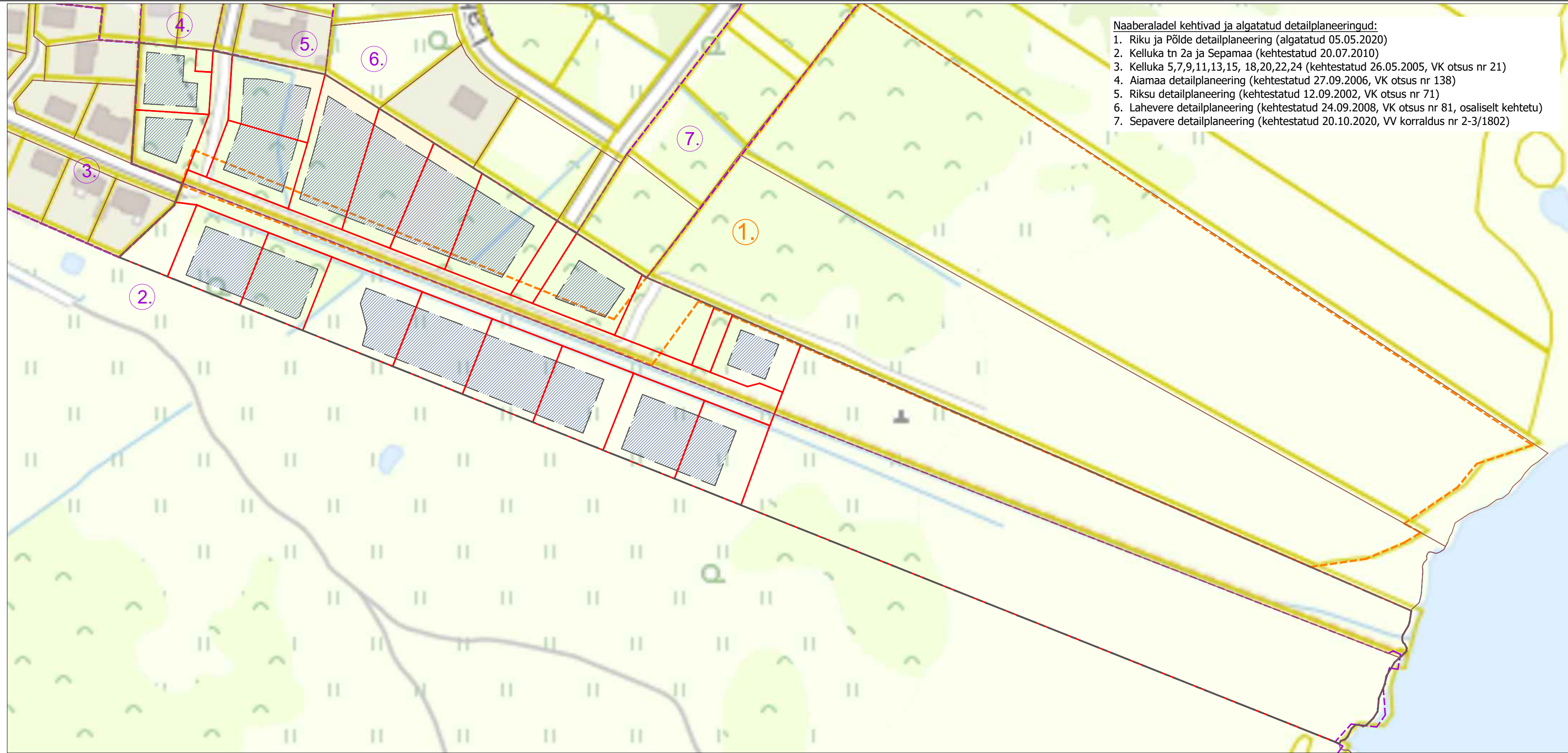
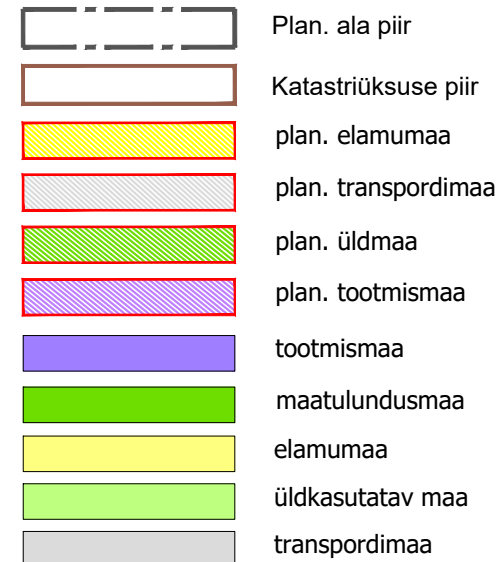
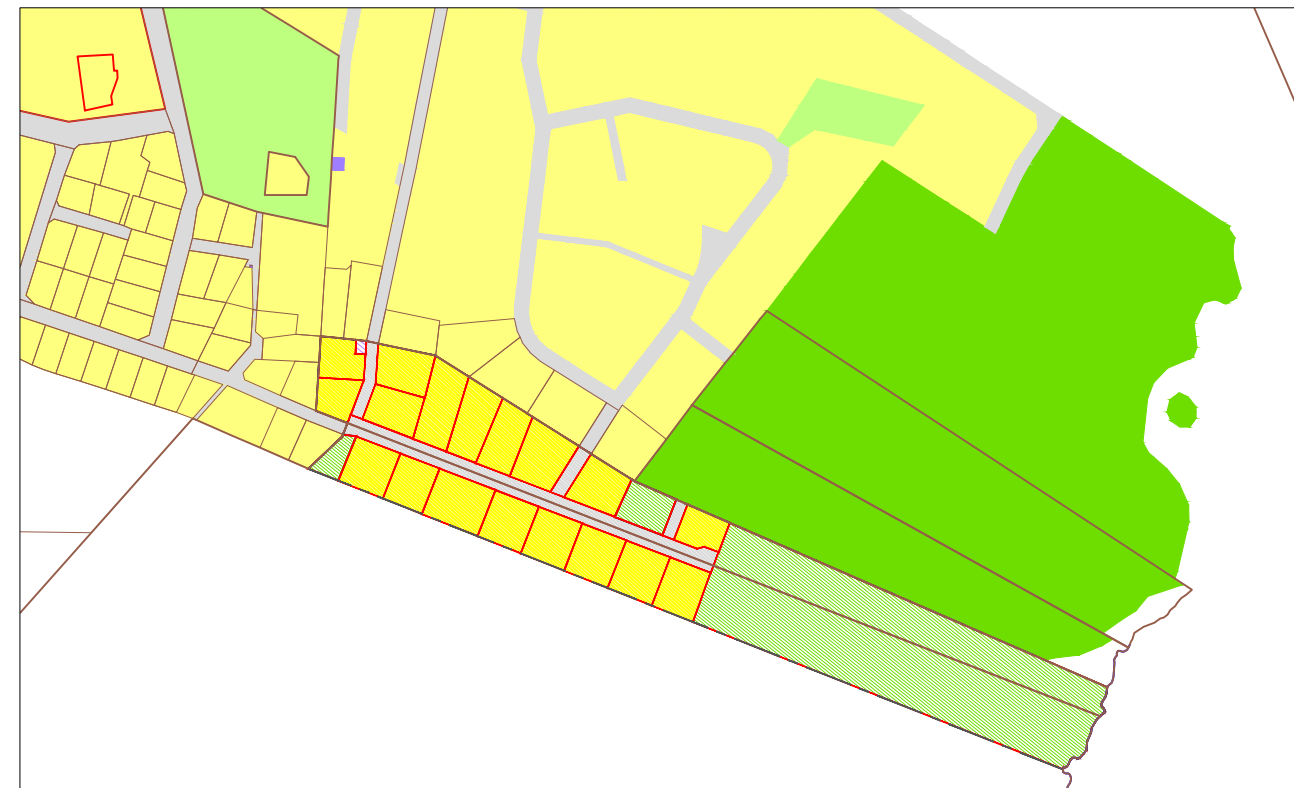


VÄLJAVÕTE KURESSAARE LINNA JA KAARMA VALLA ÜHISPLANEERINGUST



MAAKASUTUSSKEEM



- Naaberladel kehtivad ja algatatud detailplaneeringud:
1. Riku ja Põlde detailplaneering (algatatud 05.05.2020)
 2. Kelluka tn 2a ja Sepamaa (kehtestatud 20.07.2010)
 3. Kelluka 5,7,9,11,13,15, 18,20,22,24 (kehtestatud 26.05.2005, VK otsus nr 21)
 4. Aiamaa detailplaneering (kehtestatud 27.09.2006, VK otsus nr 138)
 5. Riku detailplaneering (kehtestatud 12.09.2002, VK otsus nr 71)
 6. Lahevõre detailplaneering (kehtestatud 24.09.2008, VK otsus nr 81, osaliselt kehtetu)
 7. Sepavõre detailplaneering (kehtestatud 20.10.2020, VV korraldus nr 2-3/1802)

Märkused:
1. Ruumilise keskkonna aluskaardina on kasutatud Maa-ameti geoportaalist pärinevat kaarti.

OÜ Hendrikson & Ko
Maakri 29
Tallinn 10145

tel 740 9800
dge@dge.ee

Projekti juht-planeerija
Liina Ollema
Jaana Veskimõister

Koordinaator
Jaanus Aavik

Kuupäev
29.02.2024

Töö koostamisest huvitatud isikik
Saaremaa Vallavalitsus
Maa-amet
Töö nimetus

Asukoht
Saaremaa vald
Kudjape alevikus Piiri ja
Kuressaare linnas Kelluka tn 26 katastriüksuste
DETAILPLANEERING

Joonis
Ruumilise keskkonna analüüsi joonis

