






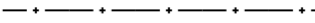










TINGMÄRGID:

-  planeeringuala piir
-  olemasolev katastriüksuse piir
-  planeeritud krundipiir
-  planeeritud hoonestusala
-  hoonete suurim lubatud ehitisealune pind
-  planeeritud teede piirjooned
-  planeeritud juurdepääs krundile
-  riigitee kaitsevööndi piir
-  tavaline veepiir
-  ranna ehituskeeluvööndi piir
-  ranna veekaitsevööndi piir
-  kallasrada
-  planeeritud puur- või salvkaev hooldusalaga
-  planeeritud hooivala



KRUNDI EHITUSÕIGUS:

krundi aadress:
 pindala:
 krundi kasutamise sihtotstarve:
 hoonete suurim lubatud arv krundil:
 hoonete suurim lubatud ehitisealune pind:
 hoonete suurim lubatud suhteline kõrgus:

POS 1
 7013 m²
 üksikelamu maa
 1 põhihoone ja 2 abihoonet
 350 m²
 põhihoone 9 m / abihoone 5 m

POS 2
 6666 m²
 üksikelamu maa
 1 põhihoone ja 2 abihoonet
 350 m²
 põhihoone 9 m / abihoone 5 m



Artes Terræ
 MAASTIKUARHITEKTID

AB Artes Terræ OÜ
 Reg nr 12978320
 Kõuütri tn 14, Tartu 51007
 artes@artes.ee
 www.artes.ee

Projektijuht:
Heiki Kalberg
 Maastikuarhitekt:
Karl Hansson

Töö: **Kuressaare mnt 24 maaüksuse detailplaneering**

Joonis: **Eskiis**

Huvitatud isik: Deckol Ehitus OÜ, Rain Sirk
 Asukoht: Salme alevik Saaremaa vald
 Falli nimi: Kuressaare mnt 24, Salme.dgn

Stadium: **Eskiis**
 Töö nr: -
 Kuupäev: **06.12.2021**
 Mõõt: **1:500**
 Joonise nr: **1**