







Väljavõte Maa-ameti kaardirakenduse X-GIS põhikaardist (aprill 2022)

### Tingmärgid

-  Planeeringuala piir
-  Juurdepääsu servituut
-  Planeeritav madalpingekaabel
-  Laadamäe:(Orissaare) alajaam
-  Planeeritav päikesepark

 <b>DP Projektbüro OÜ</b> Reg.kood 11217547 EEP000710, 26.04.2006 Rohu 5, Kuressaare Tel. +372 4545491	<b>DETAILPLANEERING</b>	Töö nr. 22-21-DP
	Huvitatud isik: Pärtneri OÜ	Joonis DP1
Koostajad: Alar Oll Janika Jürgenson	Loovälja kinnistu detailplaneering kat.tunnus 55001:001:0956 Mäeküla, Saaremaa vald, Saare maakond	
Kuupäev: 11.04.2022	Asukoha plaan	Mõõtkava 1:10000