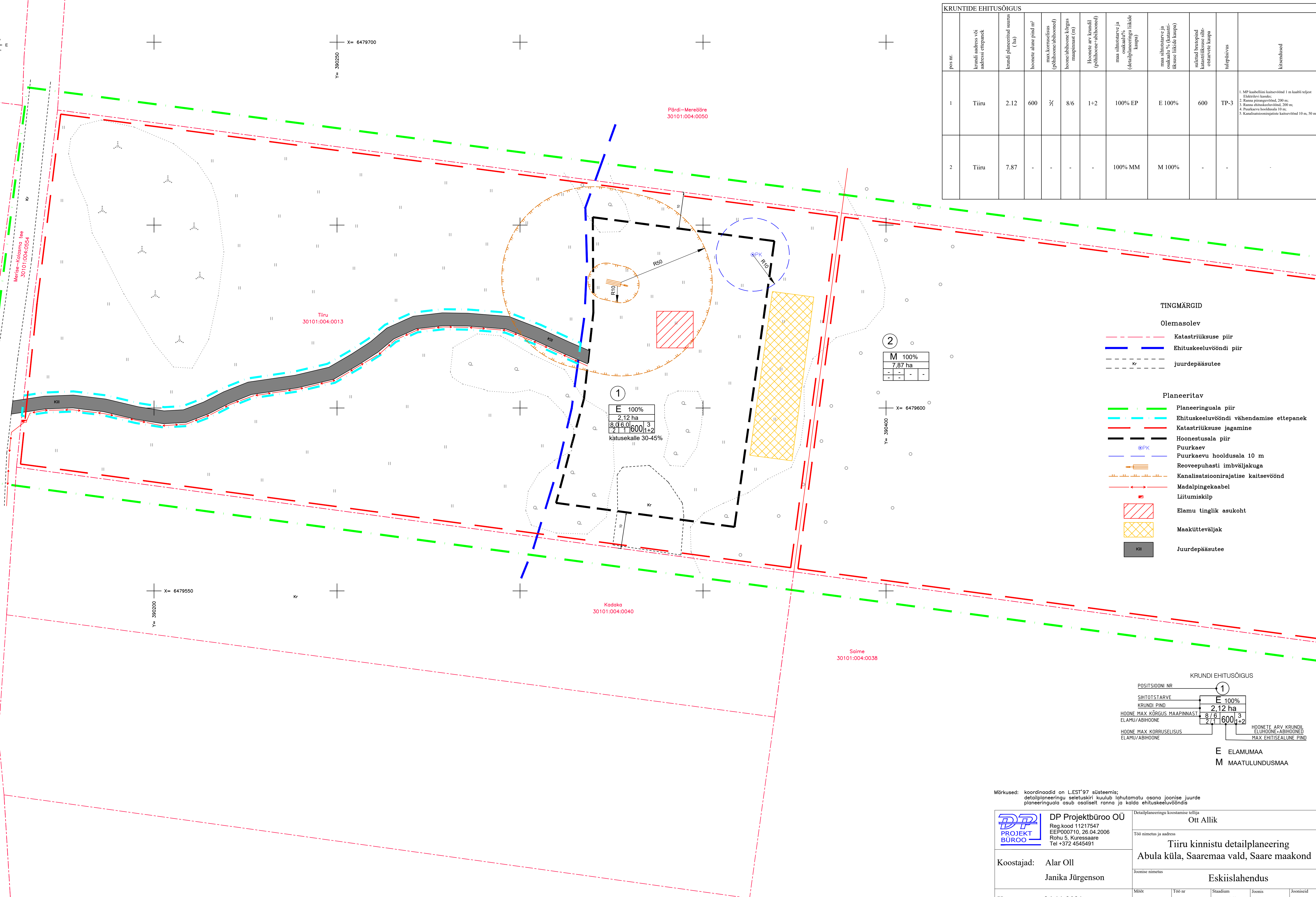
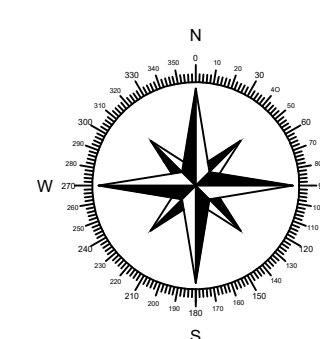
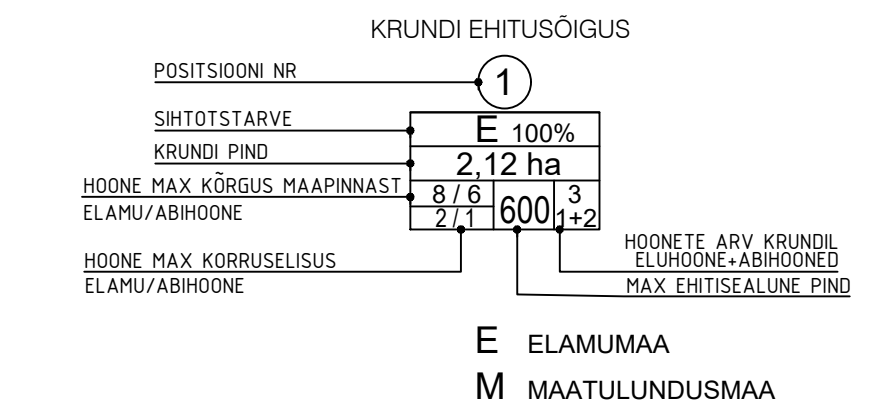


PLANEERINGUALA ANDMED				
Katastriüksuse nimetus	Katastritunnus	Omanik	Allkiri	Kuupäev
Tiiru	30101:004:0013	Ott Allik		

KRUNTIDE EHTUSÕIGUS											
pos nr.	krundi aadress või aadressi ettepanek	krundi pindala (ha)	hooneite aluse pind nr	max korruseliste (põhihoone/abihooned)	hooneite arvu kõrgus maapinnast (m)	hooneite arv kruntil (põhihoone/abihooned)	maa sisetarve ja eluhoone/abihooned (detailplaneeringu lihtsade kampa)	maa sisetarve ja osakaala % (katastriüksuse lihtsade kampa)	aluste bioloogilised kaitseüksused/otstarvete kampa	tüüpilisus	Kirjeldused
1	Tiiru	2.12	600	3/	8/6	1+2	100% EP	E 100%	600	TP-3	1. MP kaabelli kaitsevöönd 1 m kaabli teljest Elektrivõrk 2. Rannetsoonivöönd, 200 m 3. Rannetsoonivöönd, 200 m 4. Puurkaevu kaitsevöönd, 10 m 5. Kanalisatsioonirajatise kaitsevöönd 10 m, 50 m
2	Tiiru	7.87	-	-	-	-	100% MM	M 100%	-	-	-



- TINGMÄRGID**
- Olemasolev**
- Katastriüksuse piir
  - Ehituskeeluvööndi piir
  - juurdepääsutee
- Planeeritav**
- Planeeringuala piir
  - Ehituskeeluvööndi vähendamise ettepanek
  - Katastriüksuse jagamine
  - Hoonestusala piir
  - Puurkaev
  - Puurkaevu hooldusala 10 m
  - Reoveepuhasti imbväljakuga
  - Kanalisatsioonirajatise kaitsevöönd
  - Madalpingekaabel
  - Litumiskilp
  - Elamu tinglik asukoht
  - Maakütteväljak
  - Juurdepääsutee



Märkused: koordinaadid on LEST'97 süsteemis; detailplaneeringu seletuskiri kuulub lahutamatu osana joonise juurde planeeringuala osub osaliselt ranna ja koida ehituskeeluvööndis

DP Projektbüroo OÜ  
Reg kood 11217547  
EEP000710, 26.04.2006  
Rohu 5, Kuressaare  
Tel +372 4545491

Detailplaneeringu koostamise tellija  
**Ott Allik**

Töö nimetus ja aadress  
**Tiiru kinnistu detailplaneering**  
**Abula küla, Saaremaa vald, Saare maakond**

Joonise nimetus  
**Eskiislahendus**

Kuupäev: 24.11.2021

Määr	Töö nr	Stadium	Joonis	Joonised
1:500	20-21-DP	eskiis	1	1