















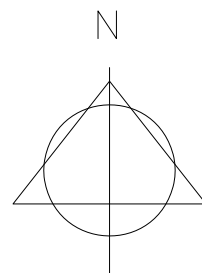




-  OLEMASOLEVA KATASTRIÜKSUSE PIIR
-  PLANEERITAVA KRUNDI PIIR
-  SEADUSJÄRGNE KALLASRAJA PIIR
-  SEADUSJÄRGNE VEEKAITSEVÕÕNDI PIIR
-  SEADUSJÄRNE RANNA EHITUSKEELUVÕÕNDI PIIR
-  SEADUSJÄRNE RANNA PIIRANGUVÕÕNDI PIIR
-  OLEMASOLEV TEE
-  PLANEERITUD TEE
-  OLEMASOLEV SIDEKAABEL
-  OLEMASOLEV PUURKAEV JA HOOLDUSALA 10m
-  ALA, KUHU EI TOHI RAJADA IMBPEENART
-  PLANEERITUD HOONESTUSALA
-  ELUHOONETE ORIENTEERUVAD ASUKOHAD
-  PLANEERITUD JUURDEPÄÄS KRUNDILE
-  PLANEERITUD IMBSÜSTEEM
-  PLANEERITUD KANALISATSIOONIEHITISE KUJA



SAARE MAAKOND
 SAAREMAA VALD
 PAMMANA KÜLA
 PÄRNA
 DETAILPLANEERINGU
 ESKIIS
 M 1:3000



30.01.2023