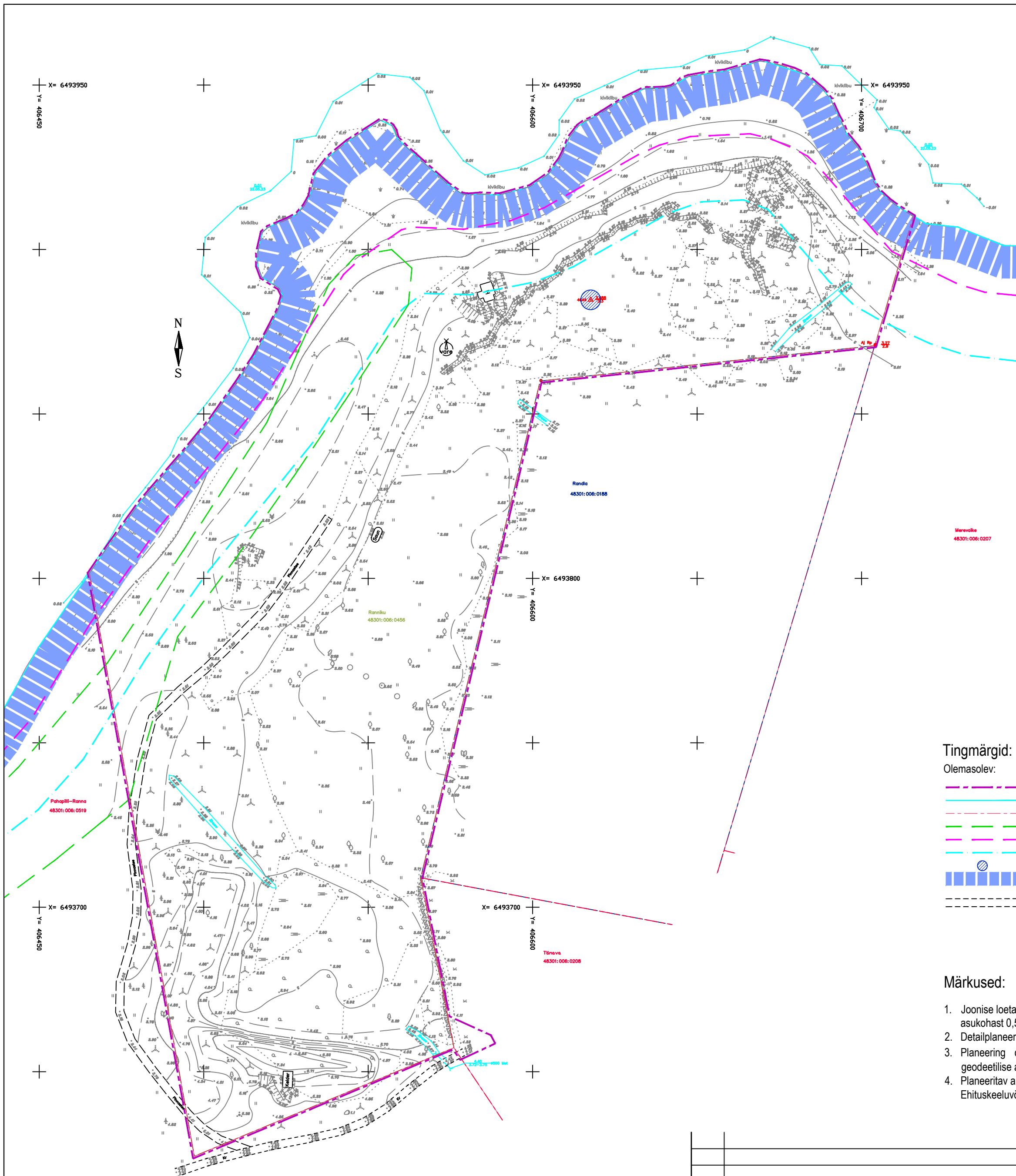







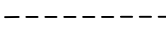



Andmed planeeritava ala kohta:
 Katastriüksuse nimetus: Ranniku
 Katastritunnus: 48301:006:0456
 Sihtotstarve: 100% maatulundusma
 Katastriüksuse pindala: 3,54 ha



Tingmärgid:

Olemasolev:

-  planeeritav maa-ala
-  põhikaardile kantud veekogu veepiir (Maa-amet 07.07.23)
-  maaüksuse piir
-  kaitsealuse liigi leiukoht
-  korduva üleujutusala piir
-  veekaitsevöönd (Maa-amet 07.07.23)
-  geodeetilise märgi kaitsevöönd
-  kallasrada
-  olemasolev tee

Märkused:

1. Joonise loetavuse huvides on planeeritava ala piir näidatud tegelikust asukohast 0,5 m väljapoole.
2. Detailplaneeringu seletuskiri kuulub lahutamatu osana joonise juurde.
3. Planeering on koostatud OÜ Hadwest Maamöödubüroo mõõdistatud geodeetilise alusplaani alusel, töö nr T-23-242, mõõdistatud mai 2023.
4. Planeeritav ala paikneb kogu ulatuses ranna ehituskeelu- ja piiranguvööndis. Ehituskeeluvööndi ulatus vt joonis DP-4.

Märkused: Koordinaadid L-Est 97 süsteemis, Kõrgused EH2000 süsteemis
 Katastriüksuse piirid Maa-amet 22.05.2023
 Lähireeper BV Hadese GNSS piisjannade võrk

OU HADWEST maamöödubüroo		T-23-242		2023
Tallinna tn.58 Kuresaare 93818		Ranniku kü topo-geodeetiline uuring		
AMET	NIMI	ALLKIRI	KP.	ADRESS:
Teostaja	T. Hion			Senre maakond, Saaremaa vald,
Mõõdistaja	K. Kaljulaid			Pahapilli küla
TPL	45 56 470	hadwest@hadwest.ee		JOONIS:
				Asendiplaan
		LEHT	LEHTI	MOOT
		1	1	1:500

Planeeringu koostamise korraldaja: Saaremaa Vallavalitsus

Tähis	Muudatuse sisu	Projekteerija	Kuupäev
Ehitustööde liik	Joonise liik	Töö number	Stadium
PLANEERIMINE	DETAILPLANEERING	2507	DP
Objekt	Joonise nimetus	Joonise number	Versiooni nr
RANNIKU DETAILPLANEERING	TUGIPLAAN	2	
Address	Projekti juht	Möötkava	
RANNIKU KÜ, PAHAPILLI KÜLA, SAAREMAA VALD	Kai Keel	1:1000	
	Vast. spetsialist	Kuupäev	
	Andrus Kilumets	08.12.2023	
	Projekteerija	Lehtlehti	
	Sirje Kolk		



KOMPRO OÜ
 Tiigi tn 2-2, 93813 Kuresaare
 info@kommunaalprojekt.ee
 www.kommunaalprojekt.ee