












SAARE MAAKOND SAAREMAA VALD  
 NINASE KÜLA KADAKA  
 DETAILPLANEERINGU  
 ESKIIS  
 M 1:4000



-  OLEMASOLEVA KATASTRIRÜKSUSE PIIR
-  PLANEERITAVA KRUNDI PIIR
-  SEADUSJÄRGNE KALLASRAJA PIIR
-  SEADUSJÄRGNE VEEKAITSEVÖÖNDI PIIR
-  SEADUSJÄRGNE RANNA EHITUSKEELUVÖÖNDI PIIR
-  OLEMASOLEV JUURDEPÄÄSUTEE
-  ÜP JÄRGNE ELAMUALA
-  PLANEERITUD EHITUSKEELUVÖÖNDI PIIR
-  PLANEERITUD HOONESTUSALA
-  ELUHOONE SOOVITUSLIK ASUKOHT
-  PLANEERITUD JUURDEPÄÄS KRUNDILE

Kadaka	— KRUNDI NIMI
6,03 ha	— KRUNDI SUURUS
M	— KRUNDI SIHTOTSTARVE
400 m <sup>2</sup> 8,0 m 4	— MAX HOONETE ARV PÕHI-KÕRVALHOONE
MAX EHITISE- ALUNE PIND	HOONE MAX KÕRGUS

