











-  PLAN. ALA PIIR
-  OLEMASOLEV PIIR
-  OLEMASOLEV HOONE
-  PLANEERITAVA KRUNDI PIIR
-  LIKVIDEERITAV VÕI ÜMBERTÖSTETAV OBJEKT
-  PLANEERITUD ÜSIKELAMU MAA
-  PLANEERITUD KORTERELAMU MAA
-  PLANEERITUD ELUHOONE (ASUKOHT JA KONFIGURATSIOON TINGLIK)
-  PLANEERITUD JUURDEPÄÄS KRUNDILE
-  PLANEERITUD TEESERVITUUDI VAJADUS

SAARE MAAKOND
 SAAREMAA VALD
 KUESSAARE LINN
 RAVILA TN 37, PAJU TN 19 JA 21
 DETAILPLANEERINGU
 ESKIIS
 M 1:1000

