









LEPPEMÄRGID:

-  PLAN. ALA PIIR
-  OLEMASOLEV PIIR
-  OLEMASOLEV HOONE
-  PLANEERITAVA KRUNDI PIIR
-  LIKVIDEERITAV VÕI ÜMBERTÖSTETAV OBJEKT
-  PLANEERITAV TEE JA PARKIMISALAD
-  PLANEERITUD ELUHOONE (ASUKOHT JA KONFIGURATSIOON TINGLIK)
-  PLANEERITUD JUURDEPÄÄS KRUNDILE

Paju tn 19	— KRUNDI NIMI
3382 m <sup>2</sup>	— KRUNDI SUURUS
EK	— KRUNDI SIHTOTSTARVE

SAARE MAAKOND  
 SAAREMAA VALD  
 KURESSAARE LINN  
 RAVILA TN 37, PAJU TN 19 JA 21  
 DETAILPLANEERINGU  
 ESKIIS  
 M 1:1000

