






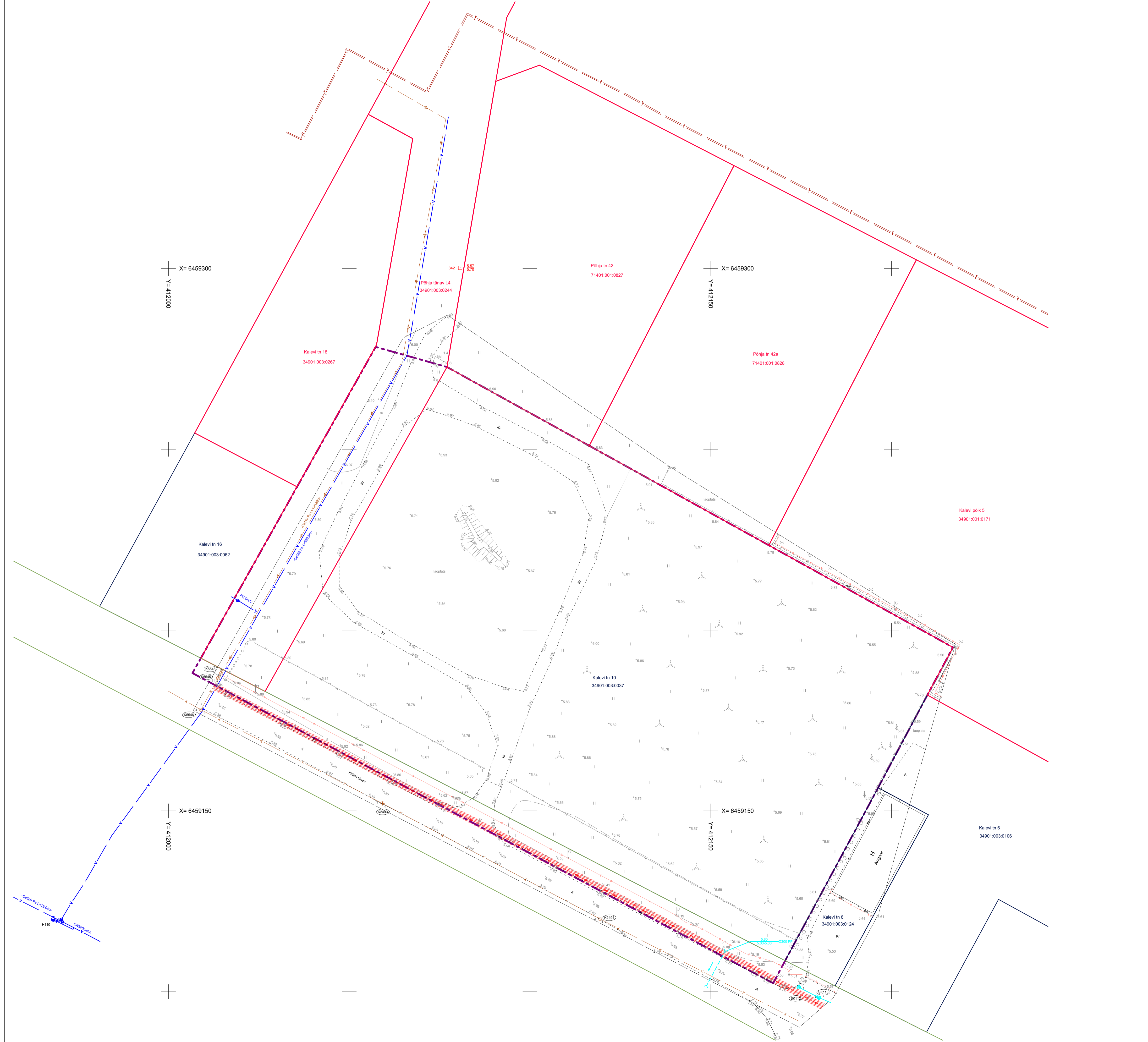
 OÜ HADWEST maamöödubüroo				TÖÖ NR. T-23-272 2023	
Tallinna tn.58 Kuresaare 93818				Töö nimi: Kalevi tn 10 kü topo-geodeetiline üüring	
EG10500844-0001				Aadress: Saare maakond, Saaremaa vald, Kuresaare linn	
AMET	NIMI	ALLKIRI	KP.	LEHT	LEHTI
				1	1
Teostaja: M. Ers Mõõdistaja: M. Ers				Mõõt: 1:500	
TEL: 45 56 470 hadwest@hadwest.ee				JOONIS: Asendiplaan	

Märkused: Koordinaadid L-Est 97 süsteemis. Kõrgused EH2000 süsteemis
 Katastrirüksuse piirid Maa-amet 22.05.2023
 Lähtereeper EV Hadese GNSS püsijaamade võrk; PP 342

ALUSANDMED

	KRUNDI PIIRID (Värvus vastavalt katastrimõõdistamise viisile)
	PLANEERINGUALA PIIR
	OLEMASOLEV KÕRGEPIINGEKAABEL
	OLEMASOLEV MADALPIINGEKAABEL
	OLEMASOLEV SIDEKAABEL
	OLEMASOLEV VEETRASS
	TEHNOVÕRGU KAITSEVÕÕND



Kalevi tn 10 detailplaneering Kalevi tn 10, Kuresaare linn, Saaremaa vald		Tugijoonis	DP-2 1:500
Haldusvara OÜ		Saaremaa Vallavalitsus	DP23K10
Asum Arhitektid OÜ		Hannes Koppel, Kätel Telling	DP 18.09.2023