




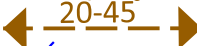





TINGMÄRGID:

-  planeeringuala piir
-  olemasolevate kinnistute piirid
-  planeeritava kinnistu piir
-  planeeritav kinnistule juurdepääs
-  planeeritav hoonestusala
-  planeeritava hoone põhiosa suund ja katusekalle,
-  planeeritav puurkaev koos hooldusalaga
-  planeeritav biopuhasti koos kujaga
-  planeeritav elektri liitumiskilp

EHITUSÕIGUSE TABEL:

AIRIKA KINNISTU		
100% EP (pereelamumaa)		
9m	400	3
17919m ²		

kinnistu nimi		
kinnistu kasutamise sihtotstarve		
hoonete suurim lubatud kõrgus	hoonete lubatud suurim ehitusalune pind	hoonete suurim lubatud arv
kinnistu pindala		

	Planeeringu nimetus:	AIRIKA KINNISTU DETAILPLANEERING	
	Asukoht:	SAARE MAAKOND SAAREMAA VALD KUGALEPA KÜLA	Leht nr: 1/1
			Stadium: DP ESKIIS
	Kuupäev:	08.05.2024	Möötkava: 1:1000
		ESKIISJONIS	